

PLAN ESTRATÉGICO MUNICIPAL

CARCABUEY



ÍNDICE

1. INTRODUCCIÓN	3
2. DIAGNÓSTICO	4
3. MARCO ESTRATÉGICO	21
4. PLAN DE ACCIÓN	26
5. SISTEMA DE SEGUIMIENTO Y GOBERNANZA	88
ANEXO 1. Hoja de Ruta	97
ANEXO 2. Informe de Participación	116

1. INTRODUCCIÓN


El municipio de Carcabuey ha estado trabajando durante varios años con el objetivo de convertirse en un **centro de sostenibilidad, innovación y digitalización**. Este enfoque se dirige a abordar los **desafíos demográficos** prevalentes en las áreas rurales, como la despoblación y el envejecimiento de la población.

A lo largo de los años, Carcabuey ha demostrado su **capacidad para adaptarse y evolucionar**, conservando al mismo tiempo su rica herencia cultural y su entorno natural único. Sin embargo, reconocemos que el panorama actual requiere una **planificación estratégica cuidadosa y una acción concertada** para aprovechar al máximo sus fortalezas y abordar de manera efectiva sus desafíos.

El **Plan Estratégico de Carcabuey** no es solo un conjunto de objetivos y acciones; es una **visión compartida** que busca impulsar la innovación, la inclusión y el progreso equitativo en todos los aspectos de la vida comunitaria. Desde el desarrollo económico hasta la preservación del medio ambiente, desde la promoción de la salud y el bienestar hasta la creación de

oportunidades para todas la ciudadanía, este plan abarca una amplia gama de áreas prioritarias.

Al adoptar un **enfoque integral y orientado al futuro**, estamos comprometidos a construir un Carcabuey más resiliente para las generaciones futuras. Este plan es el resultado de la **colaboración entre diversos actores de la comunidad**, quienes han aportado su experiencia, conocimientos y pasión para dar forma a un futuro común que refleje nuestros **valores y aspiraciones compartidas**.



DIAGNÓSTICO

2. DIAGNÓSTICO

EJE DEMOGRÁFICO

Carcabuey, un municipio de índole rural, se encuentra enclavado en la provincia de Córdoba, concretamente forma parte de la **comarca de la Subbética Cordobesa**. Su ubicación geográfica es notable, ya que yace en la estribación oriental del **Parque Natural de la Sierra Subbética**, zona ampliamente reconocida por su riqueza paisajística y su entorno natural excepcional.

La **superficie total** del municipio de Carcabuey abarca aproximadamente **80 kilómetros cuadrados**. Esto lo convierte en un municipio de tamaño moderado en términos de extensión territorial. Según los últimos datos actualizados, la población total de la localidad ronda las **2.374 personas**, lo que lo sitúa como un **municipio de pequeño tamaño** en términos de población. Además, cuenta con una aldea, ligada al ayuntamiento de Carcabuey, se encuentra a 8 kilómetros de la localidad principal y recibe el nombre de **Algar**.

El municipio de Carcabuey posee una **riqueza en recursos naturales y culturales** que, junto con los recursos de la comarca en su conjunto, lo posicionan como un **atractivo destino para el ecoturismo**. La consolidación de esta faceta turística requerirá el desarrollo de **infraestructuras y equipamientos adecuados**, lo que, a su vez, podría impulsar la diversificación económica, la creación de empleo y la generación de riqueza en la región.

Además, la **ubicación estratégica** de Carcabuey, intermedia **entre Cabra y Priego de Córdoba**, la mejora de la carretera A-339 que conecta ambos núcleos urbanos y la disponibilidad de suelos sin valores ambientales o paisajísticos excepcionales en los alrededores, presentan **oportunidades para fomentar la localización de actividades agroindustriales a nivel comarcal**. Estas actividades podrían servir a una población y a una variedad de actividades económicas mucho más amplias que las propias del municipio.

La población del municipio de Carcabuey es de **2.374 habitantes**, **distribuyéndose equitativamente** entre hombres (50.7%) y mujeres (49.3%). La **densidad de población** del municipio es de **30 habitantes por kilómetro cuadrado**.

En los últimos años, la localidad experimenta una **tasa de variación negativa (-6.1%)**, indicando una disminución en la población total. Este fenómeno podría atribuirse a la baja tasa de natalidad y a la emigración de jóvenes en busca de oportunidades en áreas urbanas. Una tendencia similar se identifica respecto al **crecimiento vegetativo, experimentando un saldo negativo** del -14.7%, se confirma que las tasas de natalidad son más bajas que las tasas de mortalidad en Carcabuey. Esto se relaciona directamente con el envejecimiento de la población, ya que las tasas de natalidad tienden a ser más bajas en poblaciones maduras. La **edad media** de la población de Carcabuey es de **47.5 años**.

Analizando por grupos de edad y sexo, se observa una **pirámide poblacional de tipo regresiva**, caracterizándose por un **estrechamiento significativo en la base**. Este fenómeno se origina a raíz de una disminución en las tasas de natalidad, al tiempo que se observa un **aumento notorio en la población adulta**, particularmente en el **rango de edades entre 30 y 64 años**.

Esta tendencia se corrobora a través del **índice de envejecimiento (211%)**, que revela que la población mayor de 64 años **supera en más de dos veces** a la población de 0-14 años. Con una **tasa de dependencia del 54%**, más de la mitad de la población se encuentra en **edades dependientes**, en la juventud o en la vejez. El **índice de juventud** se sitúa en el **15%**, por lo que si se mide la relación existente entre la proporción de personas jóvenes y la de personas ancianas se observa que **apenas existe reemplazo generacional**.

Frente a esto, si realizamos un **análisis prospectivo**, el municipio de Carcabuey presenta una predisposición hacia el envejecimiento de la población y la disminución demográfica, aspectos que plantean desafíos significativos, al mismo tiempo que oportunidades de desarrollo para la localidad. Esto nos permite, prever tres escenarios a medio y largo plazo:

- **Continuación del envejecimiento.** La población continuará envejeciendo, lo que podría generar una mayor necesidad de servicios geriátricos y de atención a la salud.
- **Declive demográfico.** La disminución demográfica podría persistir, amenazando la vitalidad económica y social de la comunidad.
- **Reequilibrio demográfico.** Se podría buscar atraer a jóvenes y familias a Carcabuey, lo que requeriría políticas y programas de apoyo.

Por tanto, si bien Carcabuey enfrenta **desafíos demográficos significativos** relacionados con el envejecimiento de la población y la disminución demográfica; estas tendencias también ofrecen **oportunidades para el desarrollo y el crecimiento local**. La adopción de políticas adecuadas y estratégicas en la comunidad son esenciales para asegurar un futuro próspero y sostenible.


EJE DEMOGRÁFICO

POBLACIÓN

2.374
(habitantes)

EDAD MEDIA

47,5 años



HOMBRES

(% hab. s/total)

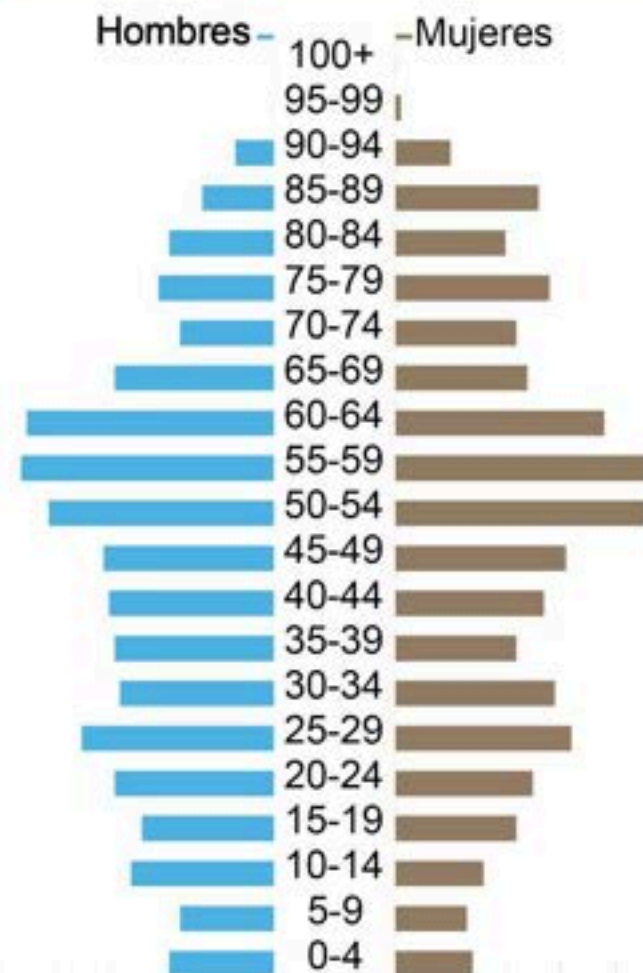


MUJERES

(% hab. s/total)



PIRÁMIDE DE POBLACIÓN
(año 2021)



RATIO MASCULINIDAD

103%

ÍNDICE DE ENVEJECIMIENTO

211%

TASA DEPENDENCIA

54%

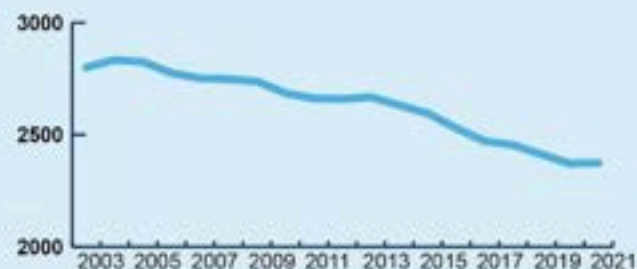
MUJERES EN EDAD FÉRTIL

38%

GRUPOS DE EDAD



EVOLUCIÓN DE LA POBLACIÓN
(2003-2021)



EJE ECONÓMICO

El análisis del mercado laboral¹ en Carcabuey revela un patrón interesante. La tasa de desempleo ha experimentado una **disminución gradual desde el año 2018**, aunque se observó un repunte en el 2022, con un total de 157 personas desempleadas. Sin embargo, los datos más recientes, correspondientes a septiembre de 2023, indican una notable mejoría, con un total de **115 personas desempleadas**. Esto refleja una recuperación económica en curso que se traduce en la creación de empleo.

Cuando se analiza el desempleo por género y edad, se aprecia que durante los últimos 5 años, el grupo más afectado ha sido el de **mujeres entre 25 y 44 años**, con el mayor número de personas desempleadas. En contraste, en el caso de los **hombres**, la mayor concentración de desempleados se encuentra en el grupo de hombres **mayores de 45 años**.

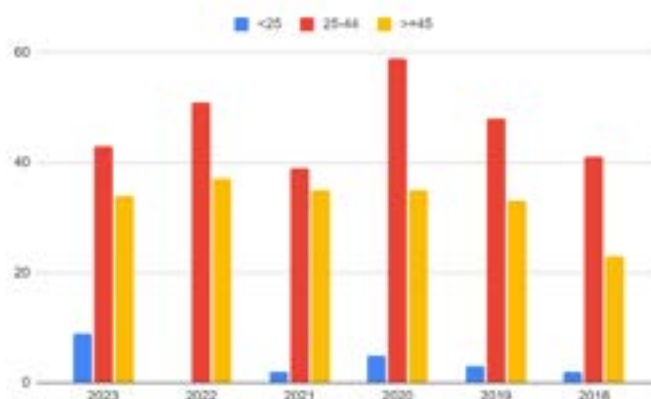


Gráfico 1. Distribución de mujeres en situación de desempleo según el grupo de edad. Fuente: Elaboración propia a partir de los datos obtenidos del Servicio Público de Empleo Estatal.

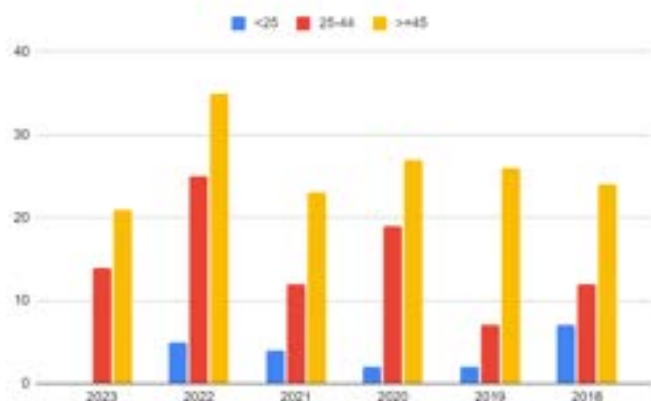


Gráfico 2. Distribución de mujeres en situación de desempleo según el grupo de edad. Fuente: Elaboración propia a partir de los datos obtenidos del Servicio Público de Empleo Estatal.

¹ Datos obtenidos del Servicio Público de Empleo Estatal, Instituto Estadístico Andaluz y del Sistema Integrado de Datos Municipales

Por sectores de actividad, el **sector servicios** es el **más afectado por el desempleo**, con una tasa de paro del 57,9%, le sigue la industria con un 17,5%, la construcción con un 4,7% y el sector primario con un 3,5%.

En lo que respecta a las prácticas de contratación, este 2023 se han registrado un total de **505 contratos**, y es notable que la mayoría de ellos, específicamente el **98,8%**, son de **naturaleza temporal**. Esta alta prevalencia de **contratos temporales vinculados a circunstancias por producción**, dato que se justifica aún más cuando desglosamos los datos por sector, ya que se observa que el **90,5%** de estos contratos se concentran en el **sector primario**. Esta tendencia señala una marcada estacionalidad en las contrataciones, donde las actividades relacionadas con la agricultura u otros aspectos del sector primario pueden requerir personal en períodos específicos del año.

Cuando se analiza la **distribución de contratos por género**, se destaca que **los hombres acaparan la mayor parte de las contrataciones**, representando un 76,4% del total, mientras que las **mujeres constituyen el 23,6% restante**. Esto podría indicar disparidades en las oportunidades laborales entre géneros, lo que merece una atención más detenida para comprender y abordar posibles desafíos en la igualdad de género en el mercado laboral de Carcabuey.

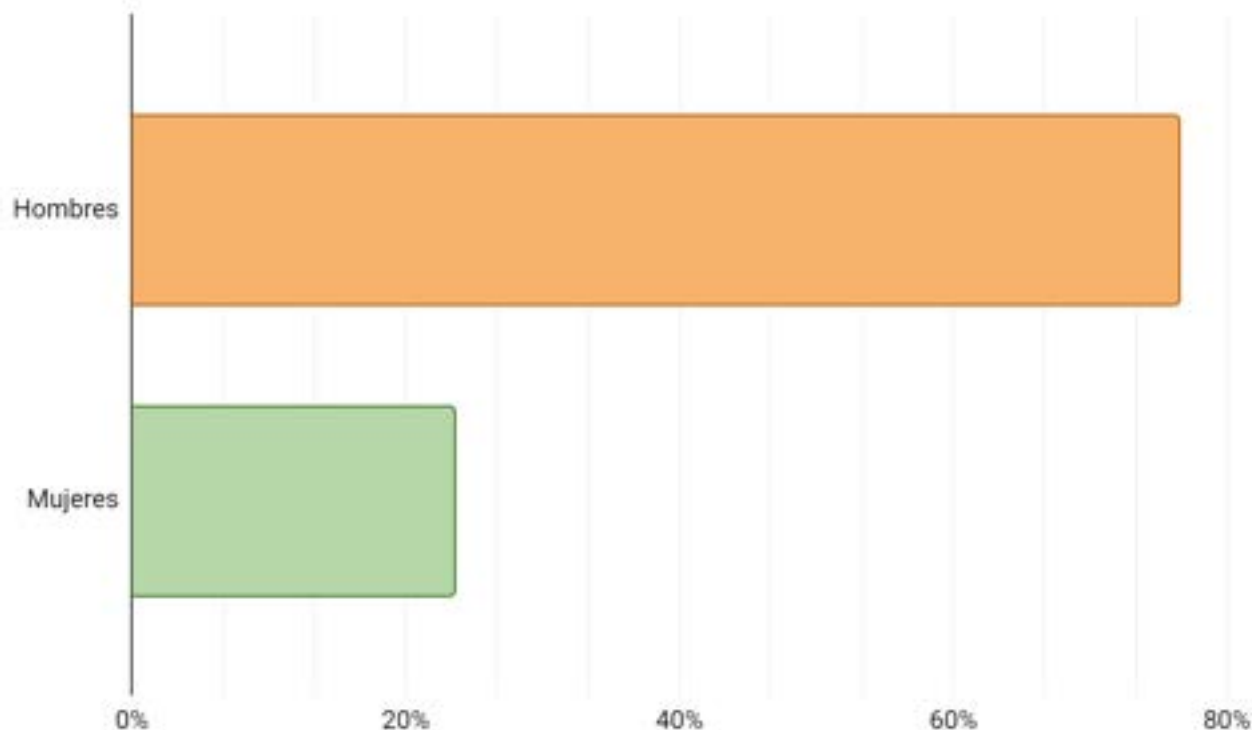


Gráfico 3. Proporción de contrataciones por sexo. Fuente: Sistema Integrado de Datos Municipales (SIDEMUN)

CARACTERIZACIÓN DE LA ACTIVIDAD ECONÓMICA Y EL TEJIDO EMPRESARIAL

La **caracterización de la actividad económica y el tejido empresarial** del municipio es un componente fundamental en el **proceso de desarrollo sostenible y mejora de la calidad de vida de la localidad**. Desde la agricultura que ha sido el sustento histórico de la localidad, hasta la creciente importancia del turismo y los servicios, Carcabuey cuenta con un **abanico diverso de sectores económicos** que representan una **fuentes de oportunidades y desafíos**.

En este apartado, explicaremos en profundidad la estructura económica del municipio, permitiendo la obtención de datos que servirán de base para el **diseño de estrategias y acciones que fomenten el crecimiento económico**, la creación de **empleo y bienestar de la ciudadanía**.

● Sectores económicos

Desde una perspectiva económica, Carcabuey se destaca por su **sólida tradición agrícola**, que se manifiesta en la presencia de un total de **154 empresas agrícolas, ganaderas, silvícolas y**

pesqueras. El **cultivo** predominante en la región es el **olivar**, abarcando una extensión que supera las 4,000 hectáreas. Este enfoque agrícola se asemeja al patrón predominante en la comarca de la Subbética. Además, es fundamental destacar que Carcabuey se encuentra ubicado dentro de la zona amparada por la **Denominación de Origen Protegida (D.O.P) Priego de Córdoba**, lo que subraya su importancia en la producción de aceite de oliva de alta calidad.

Por otro lado, otro producto que desempeña un papel destacado tanto en la economía como en la cultura es el **membrillo**. A lo largo de la historia, ha sido un **producto tradicional de las huertas** en Carcabuey, y en las últimas décadas, ha adquirido mayor protagonismo, en parte gracias a la **cooperativa Almazaras de la Subbética**, que se encarga de comercializar la mayoría de los productos recolectados en la localidad. En la actualidad, la cosecha de membrillo ocupa el segundo lugar en términos de producción en Carcabuey, siendo superada únicamente por la aceituna.

En los últimos años, las almazaras han vuelto a apostar por **productos derivados del membrillo**, como el zumo de membrillo, la crema de membrillo o el vinagre de

membrillo. Su fruta ha ido adquiriendo cada vez más relevancia y dimensión en Carcabuey, gracias al **Membrillo Festival**, una festividad anual que se organiza en octubre para concienciar sobre la importancia de la comercialización de este producto y para celebrar su presencia en la comunidad local.

En contraste, los **sectores de construcción e industria manufacturera** tienen un impacto limitado en el territorio de Carcabuey y se consideran actividades secundarias. Actualmente, el municipio cuenta con un total de **36 empresas** en estos sectores, que abarcan diversas áreas como la industria, la energía, el agua, la gestión de residuos y la construcción.

Finalmente, el **sector de servicios** concentra un **alto porcentaje de establecimientos relacionados con el comercio**, tanto al por mayor como al por menor, así como la reparación de vehículos de motor y motocicletas. Este sector desempeña un papel esencial en la economía local, sirviendo como **enlace entre productores y consumidores**, y ofreciendo una **amplia variedad de bienes y servicios** para satisfacer las **necesidades cotidianas** de la población. Se trata de un sector dinámico, en constante adaptación a las cambiantes

demandas de consumo y las innovaciones tecnológicas.

El **sector terciario** cuenta con un total de **101 empresas** en la localidad, cifra inferior en comparación con el número de negocios dedicados al sector primario. No obstante, refleja la **relevancia de los servicios** en la economía de Carcabuey y su potencial para la **generación de empleo y actividad económica**.

En el **ámbito del turismo**, esta actividad desempeña un **papel central en la economía de la región** y de la propia localidad, aprovechando su **riqueza en recursos naturales, culturales y geológicos**. La región atrae a visitantes interesados en experiencias auténticas, que abarcan desde la exploración de su patrimonio cultural y geológico hasta la degustación de productos locales de alta calidad.

Carcabuey ofrece un total de **38 alojamientos** entre apartamentos, casas rurales y viviendas turísticas rurales. Esto proporciona una variedad de opciones para la estadía, dependiendo de preferencias y necesidades.

Este enfoque estratégico busca aprovechar y promover los recursos naturales y culturales de la región, ofreciendo a

las personas visitantes experiencias sostenibles y en armonía con la naturaleza. Esto no solo enriquece la oferta turística, sino que también contribuye a la conservación de su valioso patrimonio natural y cultural para las generaciones futuras.

En conclusión, la labor sostenida del **Ayuntamiento de Carcabuey** en respaldo a emprendimientos, PYMES y comercios, a través de planes de apoyo e incentivos al consumo local, ha sido fundamental para el **crecimiento y fortalecimiento de la comunidad local**.

No obstante, ante los **desafíos económicos actuales**, es imperativo continuar trabajando de manera proactiva. En este sentido, es esencial desarrollar **estrategias** que orienten la **transformación de la economía local hacia la sostenibilidad y la innovación**, asegurando así un futuro próspero y equitativo para la población y el tejido empresarial del municipio.

Además, es importante destacar que el municipio de Carcabuey ha implementado un **Plan de Ecoturismo**.

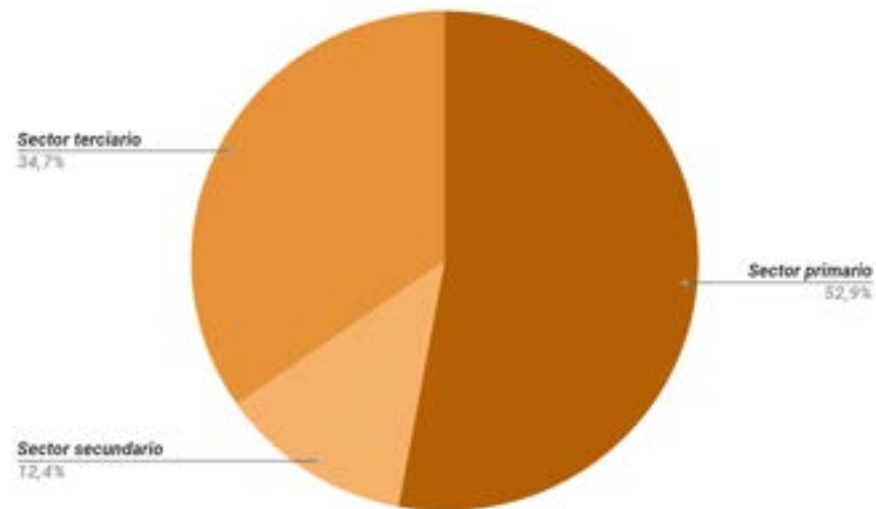


Gráfico 4. Porcentajes de empresas por sector económico. Fuente: Sistema Integrado de Datos Municipales (SIDEMUN)

EJE ECONÓMICO

DATOS DE EMPLEO

Total de personas
desempleadas en
el año actual

115

Disminución del
desempleo
respecto a 2022

26,75%

Mujeres
desempleadas
(entre 25 y 44 años)

14,9%

Hombres
desempleados
(entre 25 y 44 años)

4,10%

Distribución del desempleo por sectores



SECTOR PRIMARIO

4.215 Superficie total dedicada a la
hectáreas agricultura

94,4% Porcentaje de superficie
dedicada a cultivos de secano

5,5% Porcentaje de superficie
dedicada a cultivos de regadío

9 Cultivos herbáceos más habituales
hectáreas Cereales de invierno

4205 Cultivos leñosos más importantes
hectáreas Olivar de aceituna para aceite

1-5 Tamaño medio de las propiedades
hectáreas agrícolas

Cabezas de ganado aves de corral
166 repartidas en 3 explotaciones

Cabezas de ganado porcino
28 repartidas en 10 explotaciones

Cabezas de ganado bovino
563 repartidas en 3 explotaciones

SECTOR SECUNDARIO

Establecimientos dedicados al sector
secundario

36

SECTOR TERCIARIO

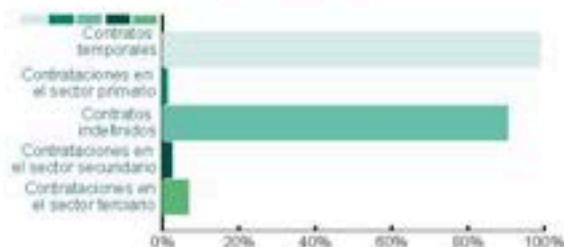
110 Empresas dedicadas
al sector terciario

- Hostelería
- Actividades inmobiliarias y profesionales
- Administración pública, educación y sanidad
- Transporte y almacenamiento
- Comercio



TOTAL DE CONTRATOS

505



EJE URBANÍSTICO

El **entramado urbano de Carcabuey** constituye el **núcleo histórico** que define la identidad arquitectónica y cultural de la localidad. Si bien, se encuentra marcado por un **desafío significativo**: la constante **pérdida de población experimentada en los últimos años**. Esta tendencia, atribuida mayormente a la **migración de jóvenes** hacia núcleos urbanos más grandes en búsqueda de oportunidades y de oferta residencial, plantea un escenario desafiante para la preservación y revitalización de este patrimonio urbano.

En el contexto del **parque residencial de Carcabuey**, que cuenta con un total aproximado de **1.485 viviendas**, se destaca que una parte sustancial se encuentra en **estado de desocupación**, o bien se utiliza de forma temporal como **viviendas secundarias**. Aproximadamente el **68% de las viviendas se destinan al uso principal**, mientras que un **11,4%** corresponden a **residencias vacacionales**, y un significativo **20%** permanece **desocupado**. Esta situación subraya la sobrecapacidad de viviendas en relación con la población residente, lo que genera desafíos significativos en términos de rehabilitación y revitalización de las mismas.

Las **características de estas viviendas** muestran que el **28,9%** de los hogares son **unipersonales**, lo que indica una proporción significativa de personas que viven solas en el municipio. El **tamaño promedio** de las unidades familiares en Carcabuey se sitúa en **2,59 miembros por hogar**, superando ligeramente la media nacional de **2,45 miembros por hogar**.

La reflexión sobre la situación residencial en Carcabuey se entrelaza con un examen detallado de los **espacios libres y el equipamiento comunitario** en la localidad, revelando aspectos fundamentales para entender las **necesidades del entorno**.

En líneas generales, el municipio de Carcabuey ha satisfecho las necesidades fundamentales de equipamiento y áreas públicas acorde a su nivel poblacional. No obstante, es relevante señalar que existe una dependencia de ciertos servicios que se encuentran disponibles en municipios colindantes, tales como Cabra y Priego de Córdoba.

Con respecto al equipamiento local, muchos se encuentran en desuso y han sido reubicados en otras zonas. A esta situación se suma la **ausencia de infraestructuras** que

cubran las necesidades de la ciudadanía, como, por ejemplo, una **sala de eventos y reuniones** para atender las necesidades de algunos colectivos, siendo este un proyecto en desarrollo bajo la iniciativa del **Ayuntamiento de Carcabuey**.

Al analizar detalladamente los sistemas generales de espacios libres en Carcabuey, se constata que la localidad dispone de aproximadamente **14,33 metros cuadrados de áreas libres**, alcanzando un índice de **5,8 metros cuadrados de espacio libre por habitante**. Este valor satisface el límite mínimo requerido de 5 metros cuadrados por habitante. La **mayor extensión** de estos espacios se encuentra concentrada **alrededor del equipamiento vinculado al colegio público**, situado en la parte noroeste del núcleo urbano. Esta distribución resulta en una escasez de espacios similares en el centro urbano, resaltando la necesidad de **mejorar la conectividad entre el centro y las áreas periféricas**, así como de considerar la **creación de nuevos espacios y zonas verdes**.

A pesar de la problemática mencionada, resulta relevante destacar que Carcabuey ha evidenciado un **enfoque consciente** respecto a este asunto. En el marco del

último **Plan General de Ordenación Urbana (PGOU)** vigente, se han implementado medidas de planificación que se centran específicamente en la instalación y mejora de zonas verdes. Estas iniciativas buscan abordar no solo la escasez de espacios libres en el centro urbano, sino también mejorar la biodiversidad y la calidad del suelo en general.

MOVILIDAD Y ACCESIBILIDAD

La movilidad y la accesibilidad son aspectos fundamentales en la **planificación del desarrollo urbano** y en la **mejora de la calidad de vida de las personas**. Carcabuey está ubicado al sur de la capital de Córdoba, concretamente a 97,5 kilómetros. Limita al norte, con Zuheros y Luque; al sur con Priego de Córdoba; al suroeste con Rute y al oeste con Cabra.

● **Movilidad intermunicipal**

Su **ubicación estratégica** en el corazón geográfico de Andalucía, hace que tenga una **excelente conectividad con las principales capitales andaluzas**, incluyendo Córdoba, Granada, Sevilla y Málaga. Este acceso privilegiado se debe a su proximidad a importantes arterias viales de la región, lo que posiciona al municipio como un **punto clave en el entramado de comunicaciones**

de Andalucía. La localidad se encuentra en las inmediaciones de la **carretera A-339**, la cual enlaza con la **autovía A-45** y la **carretera nacional N-432**, conformando un eficaz sistema de comunicación que facilita los desplazamientos tanto a nivel regional como nacional.

El municipio también dispone de las siguientes **líneas de autobuses intermunicipales** cuya parada se encuentra ubicada en **Calle Cabra** y en la **carretera CO-7209**. Los autobuses pertenecen a la línea regular Carcabuey-Córdoba; Carcabuey - Cabra estación; Carcabuey-Lucena y Carcabuey-Priego de Córdoba.

● **Movilidad intramunicipal**

El **epicentro de la actividad comercial** se ubica en el **centro urbano del municipio** y se caracteriza por una **red de calles**, donde algunas son peatonales, mientras que la mayoría permite el tráfico vehicular y alberga una variada gama de establecimientos comerciales. Junto a este, otros **puntos de mayor afluencia de personas y tráfico** se concentran principalmente en las zonas cercanas a **centros educativos y sucursales bancarias**: Calle Baja, Calle Baja de Santana, Calle Santa Ana, Calle Rafael Delgado Benitez o Calle Obispo Perez Muñoz. Si bien, es importante mencionar que algunas

aceras son de **dimensiones reducidas**, lo que en ciertos tramos de las calles puede **dificultar el paso de peatones**.

En cuanto al **flujo de tráfico**, las **horas de mayor congestión** son las que coinciden con los **desplazamientos hacia los centros de trabajo**, especialmente durante la mañana y al final de la tarde. Además, se detecta **falta de conciencia en lo que respecta al estacionamiento**, con una tendencia recurrente a estacionar de forma inadecuada.

En lo que respecta al **transporte público**, el municipio de Carcabuey **no cuenta con una línea de autobús interna**, dada la pequeña superficie del municipio. Esto implica que la mayoría de los **desplazamientos** se realicen **a pie o en vehículo privado**, por lo que ese modo de transporte no es una necesidad para la ciudadanía. Respecto al vehículo privado, se han obtenido las siguientes tablas con datos referentes a las **autorizaciones y al parque de vehículo** clasificados por tipología (Tabla 1):

Turismos	1.257	Autobuses	9
Motocicletas	196	Tractores industriales	33
Furgonetas	397	Ciclomotores	187
Camiones <3.500 Kg.	220	Remolques y Semiremolques	82
Camiones >3.500 Kg.	27	Otros vehículos	41

Tabla 1. Parque de Vehículos por tipo. Fuente: Elaboración propia a partir de los datos obtenidos en el Sistema de Información Multiterritorial de Andalucía (SIMA).

En cuanto a la **movilidad peatonal** se presenta como una **opción altamente viable y beneficiosa para la comunidad local**, ya que gran parte de las ubicaciones más frecuentadas son **accesibles a pie en tiempos relativamente cortos** y distancias razonables.

PATRIMONIO CULTURAL

Carcabuey es un municipio con una rica herencia histórica y cultural que desempeña un papel fundamental en su identidad y potencial de desarrollo. El **patrimonio local** no solo es motivo de **valor local**, sino que también representa un **activo estratégico**

para impulsar un crecimiento sostenible en el municipio.

Según el **Instituto Andaluz de Patrimonio Histórico (IAPH)**, Carcabuey posee un impresionante patrimonio compuesto por **más de 200 bienes muebles e inmuebles** de gran valor histórico y cultural. Es relevante destacar que de este conjunto, **nueve cuentan con figuras de protección oficial**, siendo catalogados como **Bienes de Interés Cultural (BIC)**:

- Castillo El Algar (BIC, 1985)
- Castillo Fuente Úbeda (BIC, 1985)
- Puente Califal sobre el Arroyo Palancar (BIC, 2006)
- Iglesia Nuestra Señora de la Asunción (BIC, 1979)
- Abrigo del Choclaero (BIC, 1985)
- El Palanzuelo (BIC, 1985)

A su vez, Carcabuey también cuenta con valiosos **bienes culturales inmateriales** que enriquecen la **identidad y la vida social de la comunidad**. Algunos ejemplos notables son:

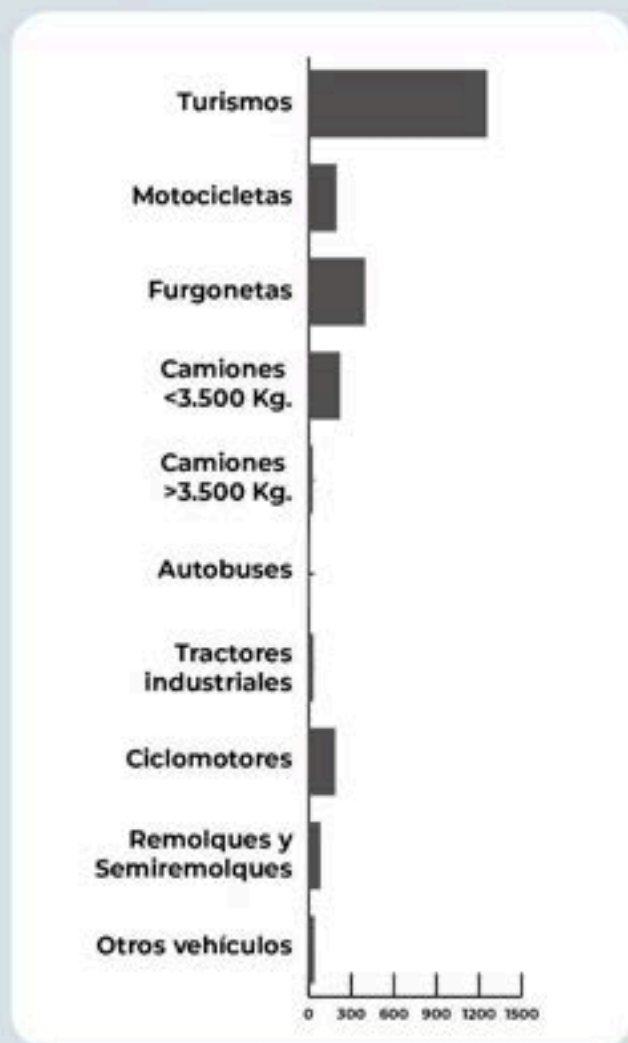
- **Fiesta del Corpus Christi:** La celebración del Corpus Christi es una festividad religiosa que incluye **procesiones solemnes** y la **creación de coloridos altares de flores** que decoran las calles, mostrando la

profunda fe y la creatividad de la comunidad.

- **Pascua de los Moraos:** Esta festividad es un evento de gran importancia que **combina elementos religiosos y culturales**. Destaca por sus **procesiones, música tradicional (murgas) y trajes típicos**, que reflejan la identidad local.
- **Cetrería:** El arte de la **caza con aves de presa adiestradas**, es un ejemplo de oficios y saberes tradicionales en Andalucía y, en particular, en Carcabuey. Esta práctica representa una **habilidad ancestral transmitida de generación en generación** y una oportunidad para **promover la preservación de aves rapaces**.

EJE URBANÍSTICO

PARQUE DE VEHÍCULOS POR TIPOLOGÍA



DATOS MOVILIDAD

Distancia a Córdoba

97,5
Kilómetros

Conexión carreteras

**A-345 y
N-342
a través de
A-339**

Línea de autobús intermunicipal

- Carcabuey-Córdoba
- Carcabuey - Cabra estación
- Carcabuey-Lucena y
- Carcabuey-Priego de Córdoba

DATOS DE VIVIENDA



EJE MEDIOAMBIENTAL

Carcabuey es un municipio que goza de una **riqueza natural excepcional**, con un patrimonio natural y biodiversidad que merece una atención especial. Se encuentra en una zona montañosa de la provincia de Córdoba, en el **Parque Natural de las Sierras Subbéticas**, conocida por su belleza natural y por la presencia de una **gran variedad de flora y fauna autóctonas**.

Dentro de los municipios englobados en este parque natural, Carcabuey destaca por tener la mayor proporción de terreno protegido por la **Red Natura 2000**, alcanzando el **87,7%** de su extensión y siendo el que más contribuye a este espacio protegido. Además, pertenece a la red de **Geoparques Mundiales de la UNESCO**, así como se trata de una **Zona de Especial Conservación (ZEC) y de Especial Protección para las Aves (ZEPA)**.

Continuando con la descripción del patrimonio natural de la localidad, **las vías pecuarias**, a pesar de su estado de deterioro, representan un valioso recurso natural y cultural. Aún en servicio para el **tránsito ganadero**, estas vías **contribuyen a preservar la flora y fauna silvestres**. Además, ofrecen un potencial significativo para el **desarrollo de usos**

turístico-recreativos. Entre las más destacables se encuentran: la Colada del Pontón, la Colada de la Cuesta de Lomo y Dehesilla, y la Colada de las Palomas a los Mármoles, que se complementan con la Colada de Fuente Castillejo en el norte del municipio.

Tras destacar el valor de las vías pecuarias, es relevante señalar el conjunto de **montes catalogados** locales, los cuales representan una pieza esencial de su patrimonio natural. Estos espacios, como **Santa Rita, Dehesa de Vargas y La Losilla**, entre otros, se encuentran a 7 kilómetros del núcleo urbano y desempeñan un papel crucial en la **preservación de la biodiversidad local y la promoción del ecoturismo**.

Por tanto, la **rica geomorfología de Carcabuey** es evidente en su diversidad de relieves y estructuras geológicas singulares, donde la presencia de **manantiales abundantes**, especialmente en áreas de caliza, **enriquece el paisaje**. La coexistencia de una **vegetación natural exuberante** junto con los **extensos cultivos de olivar** otorga a este paisaje una **singularidad** que se integra de manera excepcional con el entorno natural. El contraste entre las formaciones rocosas y las áreas boscosas y de matorral

sugiere una **diversidad de hábitats y nichos ecológicos** en este espacio.

En relación a las **principales unidades ambientales** en Carcabuey, destacan tres con notoria presencia:

- **Sierras:** Se refiere a las áreas más elevadas, englobando las sierras de Lobatejo, Alcaide, Pelpitre, la Cabrera, Encinillas, Pollos, junto con relieves menores como Sierrezuelas, Cerrajón del Castillejo y Cerro del Palojo.
- **Olivar:** Es la unidad de mayor extensión, que ha sido modificada por la actividad humana para adaptarla al cultivo en lomas, cerros y piedemontes a lo largo del término municipal.
- **Vega:** Está localizada en las llanuras de inundación de los Palancar y Morisco. Aunque su extensión territorial es limitada, afecta únicamente los dos lados del cauce, siendo un componente esencial en esa área específica.

En términos de hidrografía, Carcabuey se encuentra situado en la **cuenca hidrográfica del Guadalquivir**, y su sistema hídrico principal está conformado por los **Arroyos del Pontón** y el **Río Morisco**. Este último

adquiere una relevancia mayor desde la perspectiva logística, ya que cuenta con una ramificación que concluye al norte del núcleo urbano. Este afluente es el cauce público donde desemboca el vertido urbano procesado por la **Estación Depuradora de Aguas Residuales (EDAR)** de Carcabuey. Esta situación subraya la importancia de la protección ambiental en torno al Río Morisco y resalta su papel fundamental en el sistema hidrográfico de la región.

Todo ello se ve influido por el **régimen climático de Carcabuey** que, caracterizado por un **clima subcontinental seco-húmedo**, cuenta con unas características climáticas específicas. Las **temperaturas** en esta región presentan una **variación notable** a lo largo del año, las estaciones intermedias, primavera y otoño, ofrecen temperaturas más templadas en comparación con los extremos de invierno y verano.

En cuanto a las precipitaciones, Carcabuey registra una **pluviometría media anual de 773,5 mm**, lo que indica un volumen moderado de lluvias. Sin embargo, es importante anotar que la **cantidad de precipitaciones varía en función de la topografía de la región**. La zona norte del municipio, que es más elevada, recibe una mayor cantidad de lluvia. Específicamente, las áreas cercanas al Lobatejo y la Ermita de

Carcabuey son las más lluviosas, con registros anuales que oscilan entre 800 y 900 mm.

● **Análisis energético**

Carcabuey se encuentra actualmente en una situación de **dependencia energética, respaldada por las subestaciones de Lucena y Priego de Córdoba**, a la cual llegan diversos tendidos eléctricos. En esta infraestructura, se dispone de un transformador que reduce la tensión eléctrica a 66 KW.

Es fundamental destacar la predominancia del **consumo energético** en el **sector residencial**, alcanzando los **3.816,76 MWh anuales**. Este sector es seguido por el sector industrial, que conlleva un gasto de 3.266,53 MWh anualmente. Con un **consumo total medio de 8.943,75 MWh**, Carcabuey se posiciona en la **mitad inferior de los municipios con menor consumo energético en la provincia de Córdoba**.

A esto se añade, que la **evolución del consumo energético** de Carcabuey en las últimas dos décadas **ha sido poco significativa**, ya que el consumo ha aumentado sólo en 600 MWh desde 2002. Aunque los sectores han mantenido una estabilidad relativa, es importante señalar

que **el sector industrial ha experimentado una disminución en términos de consumo**. Finalmente, el **sector residencial** se destaca como el más dinámico, experimentando un **aumento de casi 1.000 MWh** y manteniéndose como el mayor consumidor de energía en la localidad.

No obstante, en el ámbito de la **innovación energética**, el municipio está experimentando una notable **transformación hacia la autosuficiencia energética**. Esto se materializa a través del proyecto "**Comunidad Energética Subbética 1**", en colaboración con la Diputación de Córdoba y FAECTA. Este proyecto se centra en el diseño, construcción y operación de una planta fotovoltaica que suministrará energía a miembros de la comunidad energética.

Otro de los proyectos en curso, es la **instalación de sistemas de autoconsumo fotovoltaico** con una capacidad total potencial de 46.36 kWp y una capacidad nominal de 39.5 kW. Estas instalaciones se implementarán en varios edificios locales, incluyendo el Ayuntamiento, el CEIP Virgen del Castillo, el consultorio médico y el pabellón polideportivo.

A su vez, se aprobaron iniciativas destinadas a **reemplazar el alumbrado exterior**, lo que ha resultado en un ahorro energético

significativo, estimado en torno al 67%. Este programa ha implicado la sustitución de hasta 552 puntos de iluminación en todo el municipio.

En conclusión, Carcabuey se encuentra en una **fase de transición hacia la independencia energética** mediante la **identificación e implementación de proyectos innovadores**, como la planta fotovoltaica y las instalaciones de autoconsumo. Estas iniciativas están contribuyendo significativamente al **ahorro de energía y la reducción de la dependencia de la subestación de Lucena**.

EJE MEDIOAMBIENTAL

PATRIMONIO NATURAL

1 FIGURAS PROTEGIDAS

- Parque Natural de las Sierras Subbéticas

4 VIAS PECUARIAS

- Colada del Pontón
- Colada de la Cuesta de Lomo y Dehesilla
- Colada de las Palomas a los Mármoles
- Colada de Fuente Castillejo

3 MONTES CATALOGADOS EN LA LOCALIDAD

- Santa Rita
- Dehesa de Vargas
- La Losilla

2 HIDROGRAFÍA

- Cuenca hidrográfica del Guadalquivir
- Sistema hidrográfico principal: Arroyos del Potón y el Río Morisco

DATOS ENERGÉTICOS

Consumo de energía eléctrica en 2022 **8.943,75** megavatios por hora

3.816,76 megavatios por hora Consumo residencial


Consumo industrial **3.266,53** megavatios por hora

52,25 megavatios por hora Consumo agrícola

Consumo comercios **981,45** megavatios por hora

1,13 megavatios por hora Consumo resto de sectores

Consumo administración y servicios públicos **825,62** megavatios por hora



MARCO ESTRATÉGICO

3. MARCO

ESTRATÉGICO

El marco estratégico conforma el **eje vertebrador** que dirigirá la **implementación y supervisión del Plan Estratégico Municipal de Carcabuey**. Aquí se especifican la razón de ser, la aspiración a futuro y los principios que sustentan el municipio, creando una **base conceptual** firme para las **decisiones y actividades** que se llevarán a cabo **hasta el año 2030**.



Por un lado, la **misión** sirve como expresión del **propósito central del municipio**, definiendo el cometido fundamental que orienta la **búsqueda del bienestar de la ciudadanía y el crecimiento sostenible**. Por otro lado, la **visión** proyecta la imagen deseada del municipio a futuro, señalando **metas a largo plazo** que nos comprometemos a alcanzar. Finalmente, los **valores** guían las actuaciones, asegurando coherencia y responsabilidad en todas las iniciativas.

Con relación a esto, se delinearán las **líneas estratégicas**, identificando **áreas prioritarias de intervención** que estructuran las **acciones y proyectos palanca**. Además, se establece un riguroso marco de actuación, definiendo **principios rectores y medidas concretas** que regirán la gestión local.



MISIÓN Y VISIÓN ESTRATÉGICA DE CARCABUEY



Misión: *"Promover el desarrollo sostenible de Carcabuey, colaborando estrechamente con la comunidad para estimular el crecimiento económico, preservar el medio ambiente, mejorar la infraestructura y los servicios públicos. Nos esforzamos por fomentar la participación ciudadana y la transparencia municipal. Nos comprometemos a construir un municipio más próspero, sostenible y acogedor para sus habitantes."*

Visión: *"Aspiramos a que Carcabuey sea un referente en desarrollo urbano sostenible, diversidad cultural y cohesión social. Visualizamos la ciudad como un lugar próspero y sólido, distinguido por su innovación y dedicación al bienestar. Buscamos lograr un equilibrio entre el crecimiento económico, la inclusión social y la preservación del medio ambiente, con el objetivo de ser un modelo inspirador para comunidades cercanas."*

VALORES DE CARCABUEY



Compromiso:

Trabajar junto a la comunidad para asegurarnos de que nuestras acciones reflejen sus necesidades y metas.

Transparencia y responsabilidad:

Actuar con integridad y abrir nuestras puertas a la rendición de cuentas y la participación ciudadana.

Desarrollo económico equitativo:

Buscar oportunidades de crecimiento económico que beneficien a todos los sectores de la sociedad, evitando la disparidad económica.

HORIZONTE 2030. Retos de Carcabuey



R1. Impulsar una economía resiliente y sostenible

Ser la fuerza impulsora detrás de un municipio lleno de oportunidades y con una economía diversificada. Este eje estratégico busca crear un ambiente propicio para el crecimiento económico, instando a la innovación y al surgimiento de nuevos emprendimientos. El propósito final es generar empleo de calidad y abrir horizontes económicos para atraer nuevos negocios e inversión a la localidad.

R3. Abordar la crisis climática y los desafíos ambientales

Implementar políticas audaces que reduzcan nuestras emisiones y promuevan prácticas sostenibles. Visionamos un futuro en el que Carcabuey sea un municipio resiliente, donde la preservación de nuestros recursos sea esencial para asegurar la prosperidad a largo plazo y hacer frente a la emergencia climática.

R2. Forjar una comunidad inclusiva y cohesionada

Consolidar la identidad de Carcabuey tomando la cohesión social como epicentro, fortaleciendo los vínculos comunitarios y fomentando activamente la inclusión de todos los sectores de la población. Aspiramos a que Carcabuey sea reconocido como un lugar donde cada habitante resida en igualdad de oportunidades y donde la unidad sea un valor intrínseco.

R4. Liderar la gobernanza multinivel

Modernizar nuestros procesos mediante la digitalización, facilitando una administración más eficiente y accesible. Nuestro compromiso es ser un modelo de apertura y claridad, donde la participación activa de la ciudadanía sea un pilar fundamental en todas nuestras decisiones.



PLAN DE ACCIÓN

4. PLAN DE ACCIÓN

El **plan de acción** es un componente clave, ya que proporciona una hoja de ruta detallada para la **ejecución de las estrategias delineadas**. En este documento, los **retos estratégicos** se desglosan en **líneas de actuación** y, a su vez, en **acciones específicas**.

Para garantizar una **ejecución eficiente y un seguimiento efectivo**, hemos implementado un **sistema de priorización** mediante un "**Semáforo de Prioridades**". En este enfoque, asignamos **colores específicos a cada acción según su nivel de importancia**: **rojo** para acciones de alta prioridad, **amarillo** para aquellas de prioridad media y **verde** para las de baja prioridad. El objetivo es concretar el 100% de las actuaciones de alta prioridad, un 75% de las de prioridad media, y un 25% de las menos prioritarias.

Esta **codificación cromática** nos permite visualizar de manera clara y rápida las áreas en las que debemos concentrar **nuestros esfuerzos y recursos** para lograr los **objetivos estratégicos delineados**.



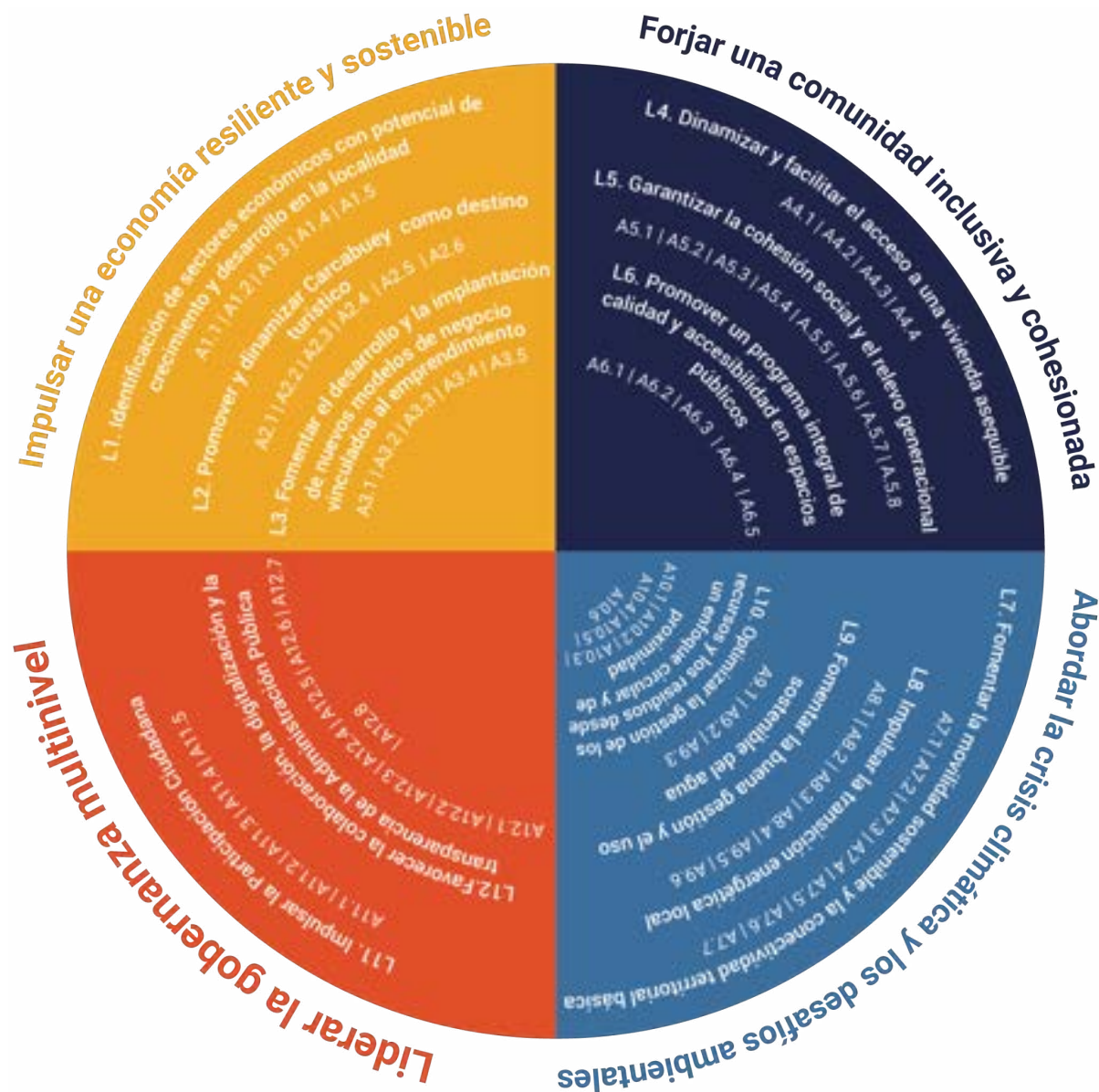
BAJA



MEDIA



ALTA



R1

L1. Identificación de sectores económicos con potencial de crecimiento y desarrollo en la localidad	A1.1	Inventario de Recursos Endógenos y vinculación con proyectos tractores.
	A.1.2	Programa de Dinamización y Digitalización del sector agroganadero.
	A1.3	Observatorio Socioeconómico de Carcabuey.
	A.1.4	Estudio Agroecológico y de Calidad de los Suelos Municipales.
	A.1.5	Desarrollo del Polígono Industrial
L2.Promover y dinamizar Carcabuey como destino turístico	A.2.1	Desarrollo del Plan Ecoturismo de Carcabuey
	A.2.2	Desarrollo del Plan Director Castillo de Carcabuey
	A.2.3	Plan de Recuperación del Castillo Algar
	A.2.4	Estudio Arqueológico del Molino del complejo El Castillejo
	A.2.5	Estudio de la Vinculación entre los Castillos de Carcabuey, el Puente Califal y el Molino del Castillejo
	A.2.6	Vincular la oferta cultural de Carcabuey como reclamo turístico y motor de desarrollo local
L3. Fomentar el desarrollo y la implantación de nuevos modelos de negocio vinculados al emprendimiento	A.3.1	Dinamización y Promoción del Coworking Local
	A.3.2	Programa de Capacitación en Nuevas Economías y Oficios Tradicionales
	A.3.3	Oficina Local de Emprendimiento
	A.3.4	Programa de Atracción e Impulso para Personas Emprendedoras
	A.3.5	Programación de Eventos de Networking Local y Provincial

R2

L4. Dinamizar y facilitar el acceso a una vivienda asequible	A.4.1	Programas de Incentivos a la Rehabilitación de Viviendas Municipales
	A.4.2	Bolsa de Alquiler Social
	A.4.3	Plan de Vivienda Local vinculado a criterios ecológicos y sociales
	A.4.4	Dar continuidad al Plan Municipal de Ayuda al Alquiler
L5. Garantizar la cohesión social y el relevo generacional	A.5.1	Diagnóstico de Igualdad de Género y Oportunidades Municipales
	A.5.2	Estrategia de la Juventud 2030
	A.5.3	Adhesión a la Red de Ciudades Amigas de la Infancia
	A.5.4	Creación de un espacio de participación y ocio juvenil
	A.5.5	Servicio de atención a la tercera edad vinculado al voluntariado intergeneracional
	A.5.6	Participación en proyectos europeos que fomenten intercambios juveniles
	A.5.7	Programa de Promoción de la Igualdad de Género, la Diversidad y Apoyo al Colectivo LGTBQA+
	A.5.8	Plan de Inserción Laboral de las Mujeres en el Medio Rural
L6. Promover un programa integral de calidad y accesibilidad en espacios públicos	A.6.1	Actualización e implementación del Plan Operativo de Accesibilidad y/o Barreras Arquitectónicas
	A.6.2	Renovación de la señalética actual mediante su adaptación digital y sensorial
	A.6.3	Impulso de la renovación y regeneración integral urbana del municipio
	A.6.4	Parque Canino de Carcabuey
	A.6.5	Programa de Aprovechamiento Socio-Ambiental para la Zona de La Era

R3

L7. Fomentar la movilidad sostenible y la conectividad territorial básica	A.7.1	Diseño y creación de corredores ecológicos verdes
	A.7.2	Implementación del Plan de Movilidad Urbana Sostenible
	A.7.3	Restauración y recuperación de ecosistemas degradados
	A.7.4	Camino Escolar Seguro
	A.7.5	Descarbonizar la flota de vehículos municipales y renovarlos por modelos eléctricos
	A.7.6	Creación y digitalización de las plazas de aparcamiento público disuasorios
	A.7.7	Alquiler de bicicletas y/o patinetes electricos
L8. Impulsar la transición energética local	A.8.1	Elaboración del Plan de Acción para la Energía Sostenible
	A.8.2	Ordenanza de Ecoeficiencia Energética y utilización de Energías Renovables en los Edificios e Instalaciones
	A.8.3	Finalización de la adaptación del alumbrado actual por uno eficiente y de bajo consumo
	A.8.4	Elaboración de una Guía de Buenas Prácticas Energéticas Local
	A.8.5	Continuación del proyecto de Comunidades Energéticas Locales
	A.8.6	Programa de Transición Energética para los edificios e instalaciones municipales

R3

L9. Fomentar la buena gestión y el uso sostenible del agua	A.9.1	Programa de Digitalización del Ciclo del Agua Local
	A.9.2	Elaboración de un Inventario de Recursos Hídricos Municipales
	A.9.3	Programa de Mantenimiento y Regularización de los Recursos Hídricos Municipales
L10. Optimizar la gestión de los recursos y los residuos desde un enfoque circular y de proximidad	A.10.1	Programa de Concienciación y Sensibilización sobre Nuevas Fórmulas de Gestión de Residuos
	A.10.2	Creación de un Punto Limpio Permanente
	A.10.3	Puesta marcha de una Planta de Compostaje vinculada al huerto local
	A.10.4	Fab Lab para la Revalorización de la Industria del Olivar
	A.10.5	Programa de Mentorización para Proyectos de Bioeconomía Olivícola
	A.10.6	Centro Especial de Empleo para la Revalorización de Residuos

R4

L11. Impulsar la Participación Ciudadana	A.11.1	Dinamización del mecanismo de participación ciudadana local
	A.11.2	Plan de Participación Ciudadana 2030
	A.11.3	Sistema Inteligente de Participación y Colaboración Ciudadana "Participa Carcabuey"
	A.11.4	Presupuestos Participativos
	A.11.5	Programa de Promoción de Nuevas Fórmulas de Voluntariado
L12. Favorecer la colaboración, la digitalización y la transparencia de la Administración Pública	A.12.1	Evaluación y análisis de procesos internos para la digitalización
	A.12.2	Capacitación en competencias digitales del personal del Ayuntamiento
	A.12.3	Ampliación y mejora de la información del portal de transparencia
	A.12.4	Actualización del Portal Municipal de Datos Abiertos
	A.12.5	Observatorio de Calidad de los Servicios Públicos
	A.12.6	Mejora de la cobertura en la Aldea
	A.12.7	Adhesión a la Red Española de Ciudades por el Clima
	A.12.8	Adhesión al Pacto de las Alcaldías

Reto 1

L1. Identificación de sectores económicos con potencial de crecimiento y desarrollo en la localidad

Reto 1

**IMPULSAR
UNA
ECONOMÍA
RESILIENTE Y
SOSTENIBLE**

Línea de actuación

1. Identificación de sectores económicos con potencial de crecimiento y desarrollo en la localidad

Acción

1.1. Inventario de Recursos Endógenos y vinculación con proyectos tractores

PRESUPUESTO

13.500 €

PRIORIDAD

● ALTA

DESCRIPCIÓN

Este inventario constituirá una herramienta que facilitará la identificación y aprovechamiento de los recursos naturales, culturales y sociales infrautilizados para impulsar su desarrollo. Su propósito es su uso estratégico en proyectos clave que fomenten el desarrollo económico y social.

CRONOGRAMA



INDICADORES DE SEGUIMIENTO

- Número de recursos identificados, según su tipología y uso
- Número de proyectos planificados para esos recursos
- Monto total de financiación obtenida para conservación de recursos

Reto 1

IMPULSAR UNA ECONOMÍA RESILIENTE Y SOSTENIBLE

Línea de actuación

1. Identificación de sectores económicos con potencial de crecimiento y desarrollo en la localidad

Acción

1.2. Programa de Dinamización y Digitalización del sector agroganadero

PRESUPUESTO

55.000€

PRIORIDAD

● BAJA

DESCRIPCIÓN

Programa diseñado para promover la transformación digital y la innovación en el sector agroganadero. Se enfoca en integrar tecnologías digitales y fortalecer las habilidades de las personas que trabajan en estos sectores. Esto se logrará a través de talleres, sesiones de asesoramiento, y la mentorización de proyectos innovadores que puedan beneficiarse de financiación.

CRONOGRAMA

2024 2025 2026 2027 2028 2029 2030

INDICADORES DE SEGUIMIENTO

- Número de herramientas tecnológicas adquiridas
- Grado de adopción de tecnologías digitales (Escala Likert)
- Número de personas capacitadas en tecnologías del sector

Reto 1

IMPULSAR UNA ECONOMÍA RESILIENTE Y SOSTENIBLE

Línea de actuación

1. Identificación de sectores económicos con potencial de crecimiento y desarrollo en la localidad

Acción

1.3. Observatorio Socioeconómico de Carcabuey

PRESUPUESTO

25.000€

PRIORIDAD

● MEDIA

DESCRIPCIÓN

El Observatorio Socioeconómico de Carcabuey consistirá en una plataforma integral que recopilará, procesará y analizará datos relevantes sobre diversos aspectos socioeconómicos de la localidad. La plataforma permitirá la actualización periódica de estos datos, asegurando que la información esté siempre actualizada y precisa.

CRONOGRAMA

2024 2025 2026 2027 2028 2029 2030

INDICADORES DE SEGUIMIENTO

- Porcentaje de indicadores socioeconómicos clave cubiertos
- Frecuencia de actualización de los datos socioeconómicos

Reto 1**IMPULSAR UNA ECONOMÍA RESILIENTE Y SOSTENIBLE**

Línea de actuación

1. Identificación de sectores económicos con potencial de crecimiento y desarrollo en la localidad

Acción

1.4. Estudio Agroecológico y de Calidad de los Suelos Municipales**Reto 1****IMPULSAR UNA ECONOMÍA RESILIENTE Y SOSTENIBLE**

Línea de actuación

1. Identificación de sectores económicos con potencial de crecimiento y desarrollo en la localidad

Acción

1.5. Desarrollo del Polígono Industrial**PRESUPUESTO**

18.500 €

PRIORIDAD

● BAJA

PRESUPUESTO

300.000 €

PRIORIDAD

● ALTA

DESCRIPCIÓN

Esta actuación consiste en una evaluación que analiza la salud y sostenibilidad de los suelos (composición química, biodiversidad y estructura del suelo) en el ámbito local. Así, se puede saber su capacidad de soporte agrícola y su impacto en el ecosistema y promover prácticas agrícolas regenerativas, mejorar la productividad y conservar el medio ambiente.

DESCRIPCIÓN

El Polígono Industrial busca fomentar un ecosistema de innovación y sostenibilidad, albergando una diversidad de empresas y microemprendimientos. Se espera lograr una comunidad colaborativa que integre prácticas sostenibles y soluciones tecnológicas avanzadas, enfocadas en la eficiencia ambiental, económica y social, a través de la gestión compartida de recursos y la mitigación de impactos ambientales.

CRONOGRAMA

2024 2025 2026 2027 2028 2029 2030

CRONOGRAMA

2024 2025 2026 2027 2028 2029 2030

INDICADORES DE SEGUIMIENTO

- Contenido de materia orgánica en el suelo
- Porcentaje de suelo erosionado
- Uso de prácticas de agricultura regenerativa
- Presencia y actividad de microorganismos beneficiosos en el suelo
- Utilización de técnicas de conservación del suelo

INDICADORES DE SEGUIMIENTO

- Espacio disponible para nuevas empresas (m2)
- Valor total de inversiones (€)
- Número de empresas instaladas

Reto 1

L2. Promover y dinamizar Carcabuey como destino turístico

Reto 1

**IMPULSAR
UNA
ECONOMÍA
RESILIENTE Y
SOSTENIBLE**

Línea de actuación

2. Promover y dinamizar Carcabuey como destino turístico

Acción

2.1. Desarrollo del Plan Ecoturismo de Carcabuey

PRESUPUESTO

Fondos Propios

PRIORIDAD

ALTA

DESCRIPCIÓN

El Plan, ya definido, busca valorar la riqueza natural y cultural de Carcabuey y fomentar un turismo sostenible en la comarca de la Subbética. Para su efectiva ejecución, es crucial coordinar adecuadamente los recursos, establecer una gestión eficiente del tiempo y guiarse por prioridades.

CRONOGRAMA

2024 2025 2026 2027 2028 2029 2030



INDICADORES DE SEGUIMIENTO

- Porcentaje de hitos alcanzados en el cronograma de ejecución
- Comparación entre fechas planificadas y reales de logro de hitos
- Cumplimiento del presupuesto asignado para la construcción y mantenimiento de infraestructuras
- Número de nuevas experiencias ecoturísticas desarrolladas

Reto 1

IMPULSAR UNA ECONOMÍA RESILIENTE Y SOSTENIBLE

Línea de actuación
2. Promover y dinamizar Carcabuey como destino turístico

Acción

2.2. Desarrollo del Plan Director Castillo de Carcabuey

PRESUPUESTO

115.000€

PRIORIDAD

● **MEDIA**

DESCRIPCIÓN

Desarrollo de un documento técnico que incluya aspectos metodológicos generales establecidos en el PNAD. Este documento dará a conocer la situación actual del Castillo, establecer prioridades de actuación que garanticen la conservación, restauración, percepción y mantenimiento.

CRONOGRAMA



INDICADORES DE SEGUIMIENTO

- Cumplimiento de las fases de redacción del Plan Director
- Evaluación de la calidad y relevancia de los estudios realizados

Reto 1

IMPULSAR UNA ECONOMÍA RESILIENTE Y SOSTENIBLE

Línea de actuación
2. Promover y dinamizar Carcabuey como destino turístico

Acción

2.3. Plan de Recuperación del Castillo Algar

PRESUPUESTO

75.000 €

PRIORIDAD

● **MEDIA**

DESCRIPCIÓN

El Plan de Recuperación del Castillo Algar buscará preservar y potenciar este Bien de Interés Cultural. Deberá contener un análisis arquitectónico e histórico, evaluación de daños, y estudios ambientales para establecer un proyecto de conservación respetuoso con sus valores originales.

CRONOGRAMA



INDICADORES DE SEGUIMIENTO

- Evaluación de las medidas propuestas para la conservación y restauración del Castillo
- Asignación de recursos financieros para la ejecución del plan
- Evaluación de la viabilidad financiera y búsqueda de fuentes adicionales de financiamiento si es necesario

Reto 1

IMPULSAR UNA ECONOMÍA RESILIENTE Y SOSTENIBLE

Línea de actuación
2. Promover y dinamizar Carcabuey como destino turístico

Acción

2.4. Estudio Arqueológico del Molino del complejo El Castillejo

PRESUPUESTO

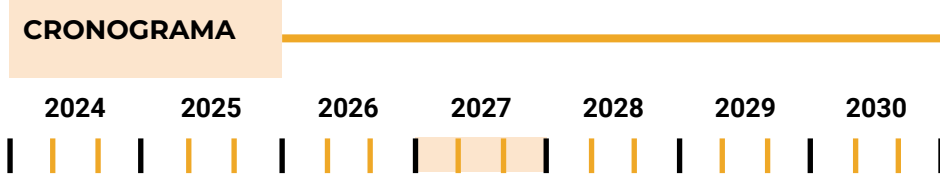
12.500 €

PRIORIDAD

● **MEDIA**

DESCRIPCIÓN

Este estudio busca entender mejor su función, contexto histórico y la vida cotidiana de las personas que lo utilizaron. A través de técnicas de excavación, análisis de artefactos, datación por radiocarbono y otros métodos, se espera obtener una visión más completa de este importante sitio arqueológico y su contribución a la historia local.



- INDICADORES DE SEGUIMIENTO**
- Seguimiento del cumplimiento de los objetivos establecidos para el estudio arqueológico
 - Evaluación del tiempo y los recursos utilizados en la recopilación de datos arqueológicos
 - Medición de la precisión y exhaustividad de los datos recopilados en relación con los objetivos del estudio

Reto 1

IMPULSAR UNA ECONOMÍA RESILIENTE Y SOSTENIBLE

Línea de actuación
2. Promover y dinamizar Carcabuey como destino turístico

Acción

2.5. Estudio de la Vinculación entre los Castillos de Carcabuey, el Puente Califal y el Molino del Castillejo

PRESUPUESTO

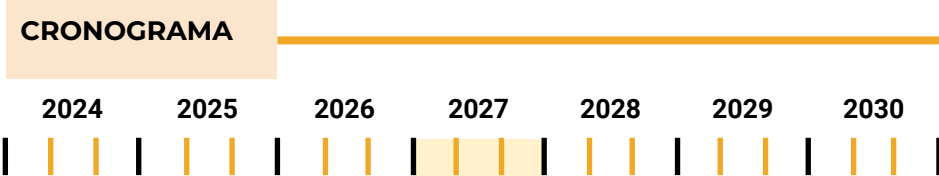
6.500 €

PRIORIDAD

● **BAJA**

DESCRIPCIÓN

El objetivo de este estudio es identificar las conexiones históricas, culturales y arquitectónicas entre estos emblemáticos sitios de Carcabuey. Apunta a revelar cómo estas estructuras coexistieron y contribuyeron al tejido social y económico de la zona, realzando su potencial como conjunto turístico y cultural integrado, enriqueciendo así la oferta patrimonial del municipio.



- INDICADORES DE SEGUIMIENTO**
- Número de personas implicadas en el estudio
 - Grado de diversidad disciplinar del equipo

Reto 1

IMPULSAR UNA ECONOMÍA RESILIENTE Y SOSTENIBLE

Línea de actuación

2. Promover y dinamizar Carcabuey como destino turístico

Acción

2.6. Vincular la oferta cultural de Carcabuey como reclamo turístico y motor de desarrollo local

PRESUPUESTO

30.000€

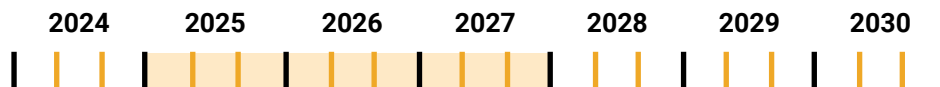
PRIORIDAD

● BAJA

DESCRIPCIÓN

El objetivo es fortalecer la oferta turística de Carcabuey mediante diversas iniciativas, como la creación de rutas temáticas, la organización de eventos culturales, exposiciones de hallazgos arqueológicos y campañas de marketing dirigidas. Estas acciones están diseñadas para dinamizar la actividad turística en la localidad y promover su patrimonio cultural y natural.

CRONOGRAMA



INDICADORES DE SEGUIMIENTO

- Número de propuestas diseñadas
- Número de rutas temáticas creadas
- Porcentaje de efectividad de las campañas de marketing
- Impacto de las exposiciones arqueológicas

Reto 1

L3. Fomentar el desarrollo y la implantación de nuevos modelos de negocio vinculados al emprendimiento

Reto 1

IMPULSAR UNA ECONOMÍA RESILIENTE Y SOSTENIBLE

Línea de actuación

3. Fomentar el desarrollo y la implantación de nuevos modelos de negocio vinculados al emprendimiento

Acción

3.1. Dinamización y promoción del coworking local

PRESUPUESTO

45.000€

PRIORIDAD

● ALTA

DESCRIPCIÓN

La iniciativa busca establecer un entorno colaborativo para profesionales independientes y PYMES, aprovechando modelos de negocio emergentes. Incluye mejoras en infraestructuras compartidas, organización de eventos y actividades para fomentar la interacción en el sector del emprendimiento.

CRONOGRAMA

2024 2025 2026 2027 2028 2029 2030

INDICADORES DE SEGUIMIENTO

- Número de negocios asociados al coworking
- Número de nuevos negocios emergentes creados

Reto 1

IMPULSAR UNA ECONOMÍA RESILIENTE Y SOSTENIBLE

Línea de actuación
3. Fomentar el desarrollo y la implantación de nuevos modelos de negocio vinculados al emprendimiento

Acción

3.2. Programa de Capacitación en Nuevas Economías y Oficios Tradicionales

Reto 1

IMPULSAR UNA ECONOMÍA RESILIENTE Y SOSTENIBLE

Línea de actuación
3. Fomentar el desarrollo y la implantación de nuevos modelos de negocio vinculados al emprendimiento

Acción

3.3. Oficina Local de Emprendimiento

PRESUPUESTO

15.000€

PRIORIDAD

● **ALTA**

PRESUPUESTO

20.000€

PRIORIDAD

● **BAJA**

DESCRIPCIÓN

Este programa no reglado tiene como objetivo proporcionar a las personas participantes las habilidades y conocimientos necesarios para adaptarse a los cambios en el mercado laboral, abordando tanto las nuevas oportunidades surgidas en las economías emergentes como la preservación y promoción de los oficios tradicionales. Combinará la formación teórica con prácticas en el campo, asegurando una experiencia integral y práctica.

CRONOGRAMA



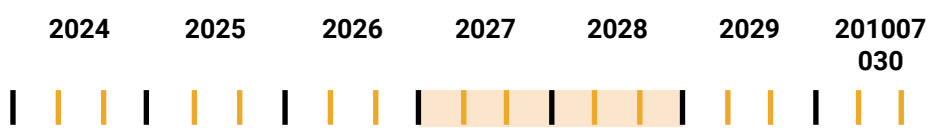
INDICADORES DE SEGUIMIENTO

- Porcentaje de participantes que obtienen empleo relacionado con la formación después de completar el programa
- Registro de la cantidad total de personas inscritas en el programa

DESCRIPCIÓN

Implica establecer un centro de asesoramiento híbrido que brinde apoyo integral a emprendimientos locales. Su objetivo es impulsar el desarrollo de nuevos negocios, fomentar la innovación y fortalecer la base empresarial de la comunidad, generando empleo y dinamizando la economía local.

CRONOGRAMA



INDICADORES DE SEGUIMIENTO

- Número de Proyectos asesorados por la oficina
- Ayudas captadas y gestionadas por la oficina (€)

Reto 1

IMPULSAR UNA ECONOMÍA RESILIENTE Y SOSTENIBLE

Línea de actuación
3. Fomentar el desarrollo y la implantación de nuevos modelos de negocio vinculados al emprendimiento

Acción

3.4. Programa de Atracción e Impulso para Personas Emprendedoras

PRESUPUESTO

20.000€

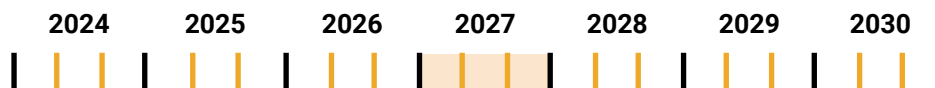
PRIORIDAD

● **MEDIA**

DESCRIPCIÓN

La estrategia busca captar personas emprendedoras para integrarlas al ecosistema empresarial local, fomentando el desarrollo en zonas rurales. Implica identificar retos locales y vincularlos con emprendimientos, ofreciendo formación a través de mentorías, talleres y asesoramiento financiero, además de acceso a co-working.

CRONOGRAMA



INDICADORES DE SEGUIMIENTO

- Número de cursos y eventos formativos organizados
- Número de materiales formativos disponibles y gratuitos
- Número de emprendimientos mentorizados

Reto 1

IMPULSAR UNA ECONOMÍA RESILIENTE Y SOSTENIBLE

Línea de actuación
3. Fomentar el desarrollo y la implantación de nuevos modelos de negocio vinculados al emprendimiento

Acción

3.5. Programación de Eventos de Networking Local y Provincial

PRESUPUESTO

14.000€

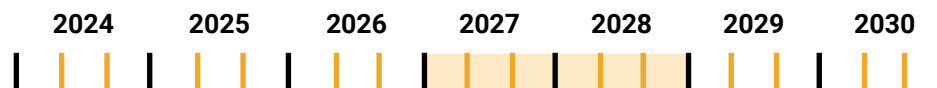
PRIORIDAD

● **BAJA**

DESCRIPCIÓN

Organización de jornadas de encuentro e intercambio entre emprendimientos, profesionales y empresas orientadas a activar la inteligencia colectiva para generar sinergias y posibles proyectos colaborativos. Estos eventos pueden incluir foros, talleres de co-creación enfocados en sectores específicos, o en abordar demandas y la sostenibilidad de proyectos en entornos rurales.

CRONOGRAMA



INDICADORES DE SEGUIMIENTO

- Número de eventos organizados
- Número de personas participantes
- Porcentaje de sinergias entre los participantes

Reto 2

4. Dinamizar y facilitar el acceso a una vivienda asequible

Reto 2

**FORJAR UNA
COMUNIDAD
INCLUSIVA Y
COHESIONADA**

Línea de actuación

4. Dinamizar y facilitar el acceso a una vivienda asequible

Acción

4.1. Programas de Incentivos a la Rehabilitación de Viviendas Municipales

PRESUPUESTO

120.000 €

PRIORIDAD

● ALTA

DESCRIPCIÓN

Esta iniciativa trata de proporcionar subvenciones destinadas a la rehabilitación de viviendas desocupadas o en condiciones precarias, con el fin de ponerlas a disposición de personas que buscan alojamiento asequible. El objetivo es mejorar la eficiencia energética y la calidad de la vivienda, así como fomentar la llegada de futuros residentes y respaldar la independencia de las personas jóvenes.

CRONOGRAMA

2024 2025 2026 2027 2028 2029 2030



INDICADORES DE SEGUIMIENTO

- Porcentaje de viviendas rehabilitadas
- Número de personas interesadas en los programas de rehabilitación
- Número de viviendas puestas a disposición

Reto 2

FORJAR UNA COMUNIDAD INCLUSIVA Y COHESIONADA

Línea de actuación
4. Dinamizar y facilitar el acceso a una vivienda asequible

Acción

4.2. Bolsa de Alquiler Social

PRESUPUESTO


30.000€

PRIORIDAD

● **ALTA**

DESCRIPCIÓN

La bolsa de alquiler social busca facilitar el acceso a viviendas a precios más asequibles. Para ello se realizará un inventario de aquellas viviendas públicas o privadas que se encuentran disponibles y sus características. Estas podrán aparecer en una plataforma digital en la que se facilite el contacto entre personas interesadas y propietarias.



INDICADORES DE SEGUIMIENTO

- Número de personas propietarias que han puesto sus viviendas en la bolsa de alquiler social
- Cantidad de viviendas que han sido rehabilitadas y están disponibles en la bolsa de alquiler social
- Porcentaje de personas con renta de una vivienda de la bolsa de alquiler social

Reto 2

FORJAR UNA COMUNIDAD INCLUSIVA Y COHESIONADA

Línea de actuación
4. Dinamizar y facilitar el acceso a una vivienda asequible

Acción

4.3. Plan de Vivienda Local vinculado a criterios ecológicos y sociales

PRESUPUESTO

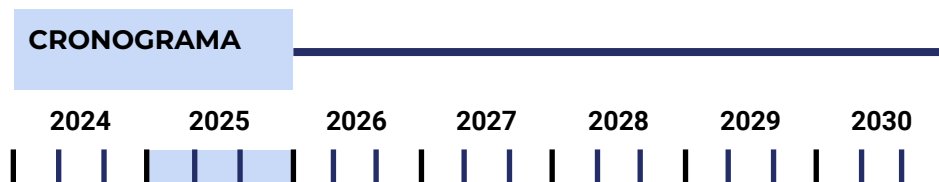
14.500€

PRIORIDAD

● **ALTA**

DESCRIPCIÓN

El Plan de Vivienda Local vinculado a criterios ecológicos y sociales busca promover la construcción de viviendas sostenibles y asequibles, integrando consideraciones ambientales y sociales. Su objetivo es garantizar un acceso equitativo a la vivienda, priorizando a grupos vulnerables, mientras se fomenta la eficiencia energética y el uso responsable de recursos naturales.



INDICADORES DE SEGUIMIENTO

- Porcentaje de viviendas ecológicas previstas
- Tasa de participación activa en el diseño y la implementación
- Número de criterios introducidos en el plan

Reto 2

FORJAR UNA COMUNIDAD INCLUSIVA Y COHESIONADA

Línea de actuación

4. Dinamizar y facilitar el acceso a una vivienda asequible

Acción

4.4. Dar continuidad al Plan Municipal de Ayuda al Alquiler

PRESUPUESTO

35.000 €

PRIORIDAD

● BAJA

DESCRIPCIÓN

Se plantea la continuación de la convocatoria del Plan Municipal de Ayuda al Alquiler para la ciudadanía de la localidad. Este plan proporcionará subsidios para cubrir parte de los gastos del alquiler, por cuantía máxima de 150€/mes y mínima de 50€/mes.

CRONOGRAMA

2024

2025

2026

2027

2028

2029

2030

INDICADORES DE SEGUIMIENTO

- Número de personas beneficiarias
- Porcentaje de ocupación de viviendas
- Dotación económica definitiva por convocatoria

Reto 2

5. Garantizar la cohesión social y el relevo generacional

Reto 2

FORJAR UNA COMUNIDAD INCLUSIVA Y COHESIONADA

Línea de actuación

5. Garantizar la cohesión social y el relevo generacional

Acción

5.1. Diagnóstico de Igualdad de Género y Oportunidades Municipales

PRESUPUESTO

12.500€

PRIORIDAD

● ALTA

DESCRIPCIÓN

Este estudio analizará aspectos como la brecha salarial, pobreza, exclusión social y la división del trabajo, considerando la distribución de tareas de cuidado, en función del género. Se evaluarán políticas de igualdad implementadas, utilizando encuestas, entrevistas y datos de fuentes secundarias, como registros administrativos o instituciones estadísticas.

CRONOGRAMA

2024 2025 2026 2027 2028 2029 2030



INDICADORES DE SEGUIMIENTO

- Porcentaje de participación ciudadana
- Número de problemas sociales encontrados
- Profundidad de conclusiones desarrolladas (Escala Likert)

Reto 2

FORJAR UNA COMUNIDAD INCLUSIVA Y COHESIONADA

Línea de actuación
5. Garantizar la cohesión social y el relevo generacional

Acción

5.2. Estrategia de la Juventud 2030

PRESUPUESTO

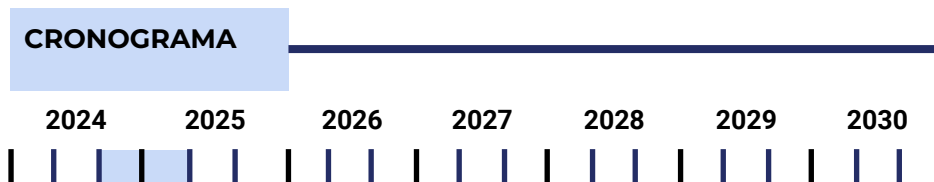
7.500 €

PRIORIDAD

● **ALTA**

DESCRIPCIÓN

La Estrategia de la Juventud 2030 consistirá en un plan integral diseñado para abordar las necesidades y aspiraciones de la juventud en el municipio. Centrada en mejorar la comunicación y retener el talento joven, tiene como objetivo crear un entorno favorable para el crecimiento personal y profesional de las personas jóvenes, promoviendo su participación activa en la comunidad y asegurando que tengan acceso a oportunidades significativas de desarrollo.



INDICADORES DE SEGUIMIENTO

- Porcentaje de líneas de actuación priorizadas
- Número de actuaciones diseñadas
- Número de jóvenes participantes en el diseño de propuestas

Reto 2

FORJAR UNA COMUNIDAD INCLUSIVA Y COHESIONADA

Línea de actuación
5. Garantizar la cohesión social y el relevo generacional

Acción

5.3. Adhesión a la Red de Ciudades Amigas de la Infancia

PRESUPUESTO

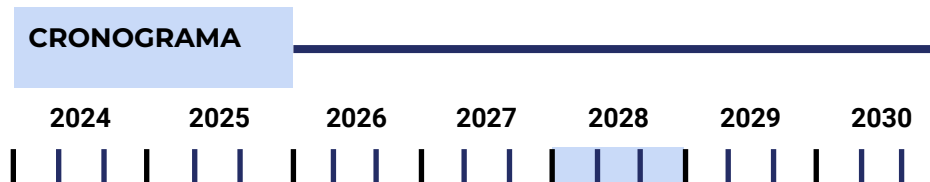
Fondos Propios

PRIORIDAD

● **MEDIA**

DESCRIPCIÓN

Para unirse a la Red de Ciudades Amigas de la Infancia, Carcabuey debe establecer mecanismos de coordinación interna y espacios de participación infantil, realizando un diagnóstico sobre la situación de niños y niñas y desarrollando un Plan Local de Infancia basado en este análisis. Es fundamental involucrar activamente a la juventud en estos procesos.



INDICADORES DE SEGUIMIENTO

- Número de espacios de participación infantil creados
- Grado de diseño del Plan Local de Infancia
- Número de niños y niñas participantes
- Número de jóvenes participantes

Reto 2

FORJAR UNA COMUNIDAD INCLUSIVA Y COHESIONADA

Línea de actuación
5. Garantizar la cohesión social y el relevo generacional

Acción

5.4. Creación de un espacio de participación y ocio juvenil

PRESUPUESTO

175.000€

PRIORIDAD

● **ALTA**

DESCRIPCIÓN

Adecuación de un espacio municipal para que sea un centro sociocultural. Para ello es necesario realizar actuaciones de diagnóstico y planificación técnicas y normativas que servirán en la búsqueda de financiamiento. Además, construir con la comunidad las áreas (por ejemplo sala de reuniones, sala de teatro) y usos que tendrá, fomentando la identificación de la población con este espacio como un lugar de encuentro y convivencia.

CRONOGRAMA



INDICADORES DE SEGUIMIENTO

- Número de jóvenes que participan en talleres de diseño participativo del espacio
- Enumeración de los recursos necesarios para la construcción del espacio, incluyendo presupuesto, materiales, personal, etc

Reto 2

FORJAR UNA COMUNIDAD INCLUSIVA Y COHESIONADA

Línea de actuación
5. Garantizar la cohesión social y el relevo generacional

Acción

5.5. Servicio de atención a la tercera edad vinculado al voluntariado intergeneracional

PRESUPUESTO

25.000 €

PRIORIDAD

● **MEDIA**

DESCRIPCIÓN

Busca mitigar la soledad de las personas de la tercera edad y promover la interacción entre generaciones, mediante el acompañamiento regular y puntual a personas mayores, visitas domiciliarias para actividades de ocio o asistencia en gestiones específicas. La convocatoria podrá ser en colaboración con universidades o asociaciones para certificar el voluntariado.

CRONOGRAMA



INDICADORES DE SEGUIMIENTO

- Número de personas mayores beneficiadas
- Número de personas voluntarias participantes
- Valoración de las experiencias (Escala Likert)

Reto 2

FORJAR UNA COMUNIDAD INCLUSIVA Y COHESIONADA

Línea de actuación
5. Garantizar la cohesión social y el relevo generacional

Acción

5.6. Participación en proyectos europeos que fomenten los intercambios juveniles

PRESUPUESTO

12.200 €

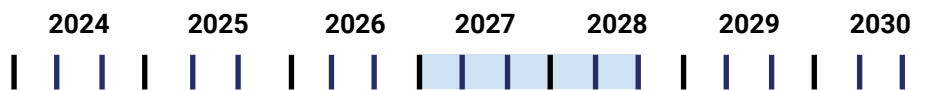
PRIORIDAD

● BAJA

DESCRIPCIÓN

Potenciar la participación en proyectos europeos para impulsar intercambios juveniles, como ERASMUS+. Esto consiste en orientar a la juventud de Carcabuey hacia estas oportunidades, facilitando información sobre convocatorias y brindando apoyo para su participación activa, además de posicionar el municipio como destino acogedor.

CRONOGRAMA



INDICADORES DE SEGUIMIENTO

- Número de proyectos en los que participa el Municipio
- Número de jóvenes de Carcabuey participantes
- Valoración de la experiencia (Escala Likert)
- Número de personas jóvenes extranjeras que realizan un intercambio en Carcabuey

Reto 2

FORJAR UNA COMUNIDAD INCLUSIVA Y COHESIONADA

Línea de actuación
5. Garantizar la cohesión social y el relevo generacional

Acción

5.7. Programa de Promoción de la Igualdad de Género, la Diversidad y Apoyo al Colectivo LGTBIQA+

PRESUPUESTO

8.900 €

PRIORIDAD

● ALTA

DESCRIPCIÓN

Este programa deberá realizarse atendiendo al diagnóstico del PEM de Carcabuey, en las conclusiones de la actuación 5.1 y necesidades específicas del colectivo. En base a eso se deberán pautar ejes de acción en lo que respecta a oportunidades, violencias y acceso a servicios básicos y garantía de derechos, teniendo en cuenta acciones de apoyo económico, acompañamiento, formación y promoción.

CRONOGRAMA



INDICADORES DE SEGUIMIENTO

- Número de acciones contempladas
- Número de personas beneficiarias

Reto 2

FORJAR UNA COMUNIDAD INCLUSIVA Y COHESIONADA

Línea de actuación

5. Garantizar la cohesión social y el relevo generacional

Acción

5.8. Plan de Inserción Laboral de las Mujeres en el Medio Rural

PRESUPUESTO

20.000€

PRIORIDAD

● MEDIA

DESCRIPCIÓN

Este plan impulsa la autonomía económica, empleabilidad y participación social de las mujeres mediante formación, motivación y orientación profesional. Incluye etapas de capacitación, identificación de perfiles laborales y soporte en la búsqueda de empleo, además de promover el asociacionismo y organizar foros de encuentro e intercambio.

CRONOGRAMA



INDICADORES DE SEGUIMIENTO

- Número de actividades organizadas
- Número de mujeres participantes
- Incremento en el porcentaje de mujeres empleadas

Reto 2

6. Promover un programa integral de calidad y accesibilidad en espacios públicos

Reto 2

**FORJAR UNA
COMUNIDAD
INCLUSIVA Y
COHESIONADA**

Línea de actuación

6. Promover un programa integral de calidad y accesibilidad en espacios públicos

Acción

6.1. Actualización e implementación del Plan Operativo de Accesibilidad y/o Barreras Arquitectónicas

PRESUPUESTO

15.000 €

PRIORIDAD

● ALTA

DESCRIPCIÓN

El presente Plan tiene el propósito de mejorar la calidad de vida de todas las personas, garantizando la igualdad de oportunidades y la inclusión social en nuestra comunidad. Reconociendo la importancia de eliminar obstáculos físicos y promover entornos accesibles, se enfoca en actualizar y ejecutar medidas concretas para lograr una mayor accesibilidad.

CRONOGRAMA

2024 2025 2026 2027 2028 2029 2030



INDICADORES DE SEGUIMIENTO

- Número de barreras arquitectónicas identificadas
- Índice de Accesibilidad Universal
- Inversión anual en accesibilidad

Reto 2

FORJAR UNA COMUNIDAD INCLUSIVA Y COHESIONADA

Línea de actuación
6. Promover un programa integral de calidad y accesibilidad en espacios públicos

Acción

6.2. Renovación de la señalética actual mediante su adaptación digital y sensorial

PRESUPUESTO

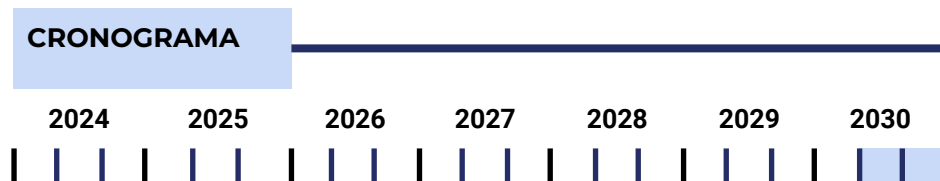
25.000€

PRIORIDAD

● **BAJA**

DESCRIPCIÓN

Esta actuación consiste en la modernización de las señales en espacios públicos, integrando tecnologías digitales y elementos sensoriales para mejorar la accesibilidad. Esto se logrará a través del uso de señalización interactiva, sonora, táctil y visualmente clara, contribuyendo a una mayor inclusión y autonomía en el entorno urbano.



INDICADORES DE SEGUIMIENTO

- Número total de señales que han sido renovadas y actualizadas con tecnología digital y sensorial
- Inversión anual en señalética

Reto 2

FORJAR UNA COMUNIDAD INCLUSIVA Y COHESIONADA

Línea de actuación
6. Promover un programa integral de calidad y accesibilidad en espacios públicos

Acción

6.3. Impulso de la renovación y regeneración integral urbana del municipio

PRESUPUESTO

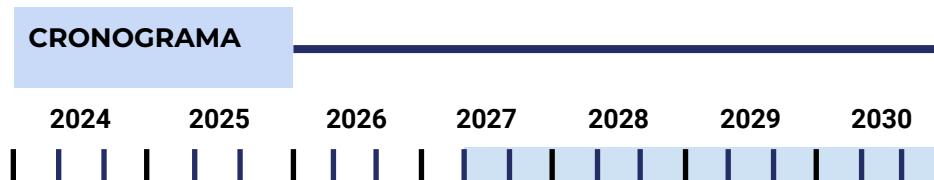
500.000€

PRIORIDAD

● **MEDIA**

DESCRIPCIÓN

La renovación y regeneración integral urbana se enfoca en la revitalización de áreas urbanas degradadas o en desuso mediante la rehabilitación de zonas y edificaciones. Esta iniciativa busca integrar soluciones que promuevan la cohesión social, económica y ambiental, incluyendo la creación de espacios verdes, mejoras en la infraestructura de transporte y el impulso de actividades comerciales y servicios públicos.



INDICADORES DE SEGUIMIENTO

- Superficie sobre la que se van a efectuar las mejoras
- Porcentaje de participación y colaboración de la comunidad local
- Porcentaje de Aumento de Espacios Verdes
- Índice de Satisfacción Ciudadana

Reto 2

FORJAR UNA COMUNIDAD INCLUSIVA Y COHESIONADA

Línea de actuación
6. Promover un programa integral de calidad y accesibilidad en espacios públicos

Acción

6.4. Parque Canino de Carcabuey

PRESUPUESTO

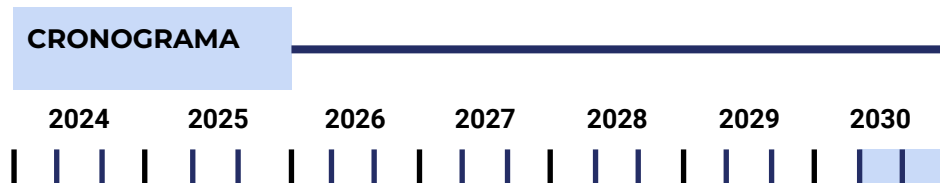
40.000€

PRIORIDAD

● **BAJA**

DESCRIPCIÓN

Los parques caninos son áreas designadas para que los animales domésticos disfruten de paseos sin necesidad de correa, en un entorno con condiciones higiénicas y de seguridad adecuadas. Estos espacios requieren de una ubicación específica, una superficie mínima ideal y deben incluir elementos esenciales para el bienestar animal.



INDICADORES DE SEGUIMIENTO

- Tamaño total del área del Parque Canino
- Número total de áreas dentro del Parque Canino habilitadas
- Cantidad de equipamientos instalados en el parque

Reto 2

FORJAR UNA COMUNIDAD INCLUSIVA Y COHESIONADA

Línea de actuación
6. Promover un programa integral de calidad y accesibilidad en espacios públicos

Acción

6.5. Programa de Aprovechamiento Socio-Ambiental para la Zona de La Era

PRESUPUESTO

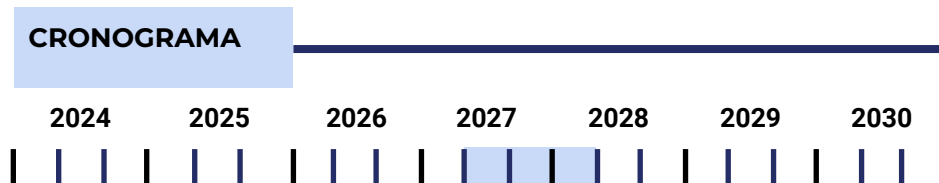
175.000€

PRIORIDAD

● **ALTA**

DESCRIPCIÓN

Este programa busca revitalizar este espacio natural público, transformándolo en un espacio comunitario y ambientalmente sostenible. Se centrará en promover prácticas ecológicas y desarrollar áreas verdes y de recreo, que se podrán planificar en conjunto con la comunidad.



INDICADORES DE SEGUIMIENTO

- Extensión total del área de conservación
- Porcentaje de participación y compromiso de la comunidad local
- Cantidad de actividades educativas realizadas en la Zona de La Era

Reto 3

7. Fomentar la movilidad sostenible y la conectividad territorial básica

Reto 3

**ABORDAR LA
CRISIS
CLIMÁTICA Y
LOS DESAFÍOS
AMBIENTALES**

Línea de actuación

7. Fomentar la movilidad sostenible y la conectividad territorial básica

Acción

7.1. Diseño y creación de corredores ecológicos verdes

PRESUPUESTO

Fondos Propios

PRIORIDAD

● BAJA

DESCRIPCIÓN

El diseño y creación de corredores ecológicos verdes es una iniciativa innovadora que busca restaurar y conectar hábitats fragmentados. Utilizando técnicas de paisajismo sostenible y replantación cuidadosa, estos corredores promueven la biodiversidad y la conservación. Se integran senderos naturales y áreas de descanso, fomentando la interacción armoniosa entre la naturaleza y las comunidades locales.

CRONOGRAMA

2024 2025 2026 2027 2028 2029 2030

INDICADORES DE SEGUIMIENTO

- Superficie diseñada y transformada en corredores ecológicos
- Superficie de espacios no urbanos que sustentan terrenos forestales o agroecológicos
- Porcentaje de superficie ocupada por cubiertas verdes

Reto 3

ABORDAR LA CRISIS CLIMÁTICA Y LOS DESAFÍOS AMBIENTALES

Línea de actuación
7. Fomentar la movilidad sostenible y la conectividad territorial básica

Acción

7.2. Implementación del Plan de Movilidad Urbana Sostenible

PRESUPUESTO

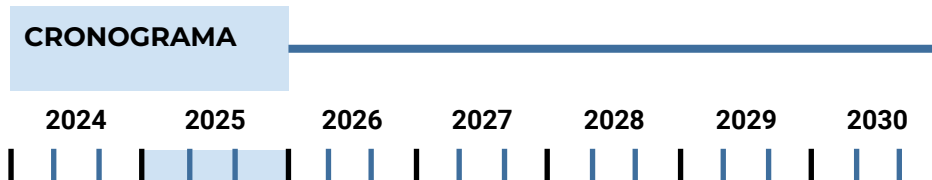
11.000€

PRIORIDAD

● **ALTA**

DESCRIPCIÓN

La implementación del Plan de Movilidad Urbana Sostenible abarca un destinado a optimizar la movilidad en áreas urbanas. Incluye la promoción de transporte público eficiente, fomento del uso de vehículos eléctricos, creación de infraestructuras para ciclistas y peatones, y gestión inteligente del tráfico. Este plan busca reducir la congestión, mejorar la calidad del aire y promover un estilo de vida más saludable y sostenible para la población urbana.



INDICADORES DE SEGUIMIENTO

- Porcentaje de avance en la implementación de las acciones definidas en el plan en relación con el cronograma establecido
- Comparación del gasto real con el presupuesto asignado para la ejecución del plan

Reto 3

ABORDAR LA CRISIS CLIMÁTICA Y LOS DESAFÍOS AMBIENTALES

Línea de actuación
7. Fomentar la movilidad sostenible y la conectividad territorial básica

Acción

7.3. Restauración y recuperación de ecosistemas degradados

PRESUPUESTO

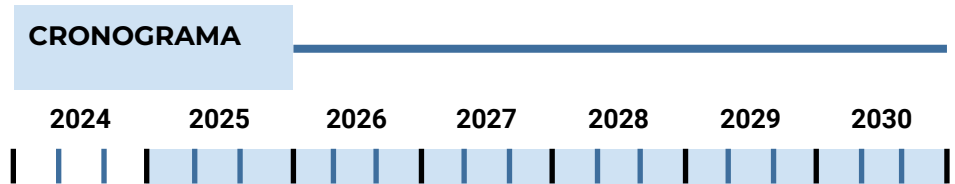
550.000 €

PRIORIDAD

● **MEDIA**

DESCRIPCIÓN

La restauración y recuperación de ecosistemas degradados es una labor vital que busca revertir el daño ambiental y promover la biodiversidad. Mediante técnicas como reforestación, gestión de suelos y reintroducción de especies nativas, se restauran hábitats dañados. Este proceso reconstruye la salud del ecosistema, fortalece la resiliencia ante el cambio climático y brinda beneficios ecológicos y sociales a largo plazo.



INDICADORES DE SEGUIMIENTO

- Superficie (m²) restaurada.
- Número de actuaciones de reforestación e introducción de especies amenazadas

Reto 3

ABORDAR LA CRISIS CLIMÁTICA Y LOS DESAFÍOS AMBIENTALES

Línea de actuación
7. Fomentar la movilidad sostenible y la conectividad territorial básica

Acción

7.4. Camino Escolar Seguro

PRESUPUESTO

40.500€

PRIORIDAD

● BAJA

DESCRIPCIÓN

El Camino Escolar Seguro es una iniciativa diseñada para garantizar la seguridad del alumnado durante su trayecto hacia la escuela. A través de medidas como la mejora de infraestructuras peatonales, señalización vial adecuada y programas de concienciación, se crea un entorno donde niños y niñas puedan desplazarse de manera segura, fomentando hábitos saludables y reduciendo riesgos de accidentes.

CRONOGRAMA



INDICADORES DE SEGUIMIENTO

- Porcentaje de centros escolares sin aparcamiento de coches dentro del recinto escolar
- Porcentaje de centros escolares en cuyo entorno hay medidas de calmado del tráfico motorizado para reducir la velocidad
- Porcentaje de centros escolares que participan en programas educativos de promoción de la bicicleta y seguridad vial

Reto 3

ABORDAR LA CRISIS CLIMÁTICA Y LOS DESAFÍOS AMBIENTALES

Línea de actuación
7. Fomentar la movilidad sostenible y la conectividad territorial básica

Acción

7.5. Descarbonizar la flota de vehículos municipales y renovarlos por modelos eléctricos

PRESUPUESTO

Fondos Propios

PRIORIDAD

● MEDIA

DESCRIPCIÓN

Descarbonizar la flota de vehículos municipales implica reemplazar los modelos de combustión por otros eléctricos, reduciendo así las emisiones de carbono y promoviendo la sostenibilidad urbana. Esta transición involucra la instalación de infraestructura de carga y políticas de gestión de flotas, contribuyendo significativamente a la mejora de la calidad del aire y la mitigación del cambio climático a nivel local.

CRONOGRAMA



INDICADORES DE SEGUIMIENTO

- Número de vehículos sustituidos por modelos eléctricos
- Cantidad de CO2 evitado por ahorro de combustible fósil (tCO2eq)

Reto 3

ABORDAR LA CRISIS CLIMÁTICA Y LOS DESAFÍOS AMBIENTALES

Línea de actuación
7. Fomentar la movilidad sostenible y la conectividad territorial básica

Acción

7.6. Creación y digitalización de las plazas de aparcamiento público disuasorios

PRESUPUESTO

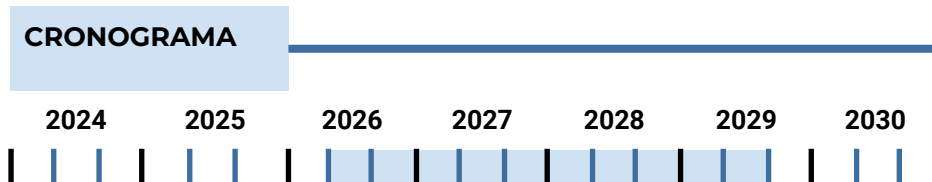
45.000 €

PRIORIDAD

MEDIA

DESCRIPCIÓN

La creación y digitalización de plazas de aparcamiento público disuasorios moderniza el acceso vehicular en áreas urbanas. Estas plazas, equipadas con tecnología digital, permitirán a las personas al volante reservar y pagar por espacios de estacionamiento de manera eficiente a través de aplicaciones móviles. Además, se situarán estratégicamente en las afueras de la ciudad, reduciendo la congestión y la contaminación en el centro urbano.



INDICADORES DE SEGUIMIENTO

- Número de plazas digitalizadas
- Tasa de ocupación digital de plazas
- Tiempo medio de búsqueda de plaza

Reto 3

ABORDAR LA CRISIS CLIMÁTICA Y LOS DESAFÍOS AMBIENTALES

Línea de actuación
7. Fomentar la movilidad sostenible y la conectividad territorial básica

Acción

7.7. Alquiler de bicicletas y/o patinetes eléctricos

PRESUPUESTO

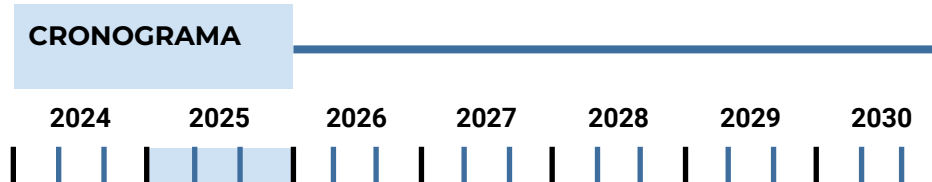
62.500€

PRIORIDAD

BAJA

DESCRIPCIÓN

El servicio de alquiler de bicicletas y/o patinetes eléctricos ofrece una alternativa de movilidad sostenible y flexible en entornos urbanos. Mediante aplicaciones móviles, las personas pueden ubicar, desbloquear y pagar por estos vehículos fácilmente. Esta iniciativa promueve el transporte verde, reduce la congestión vehicular y mejora la accesibilidad, brindando una solución eficiente para desplazamientos cortos en la ciudad.



INDICADORES DE SEGUIMIENTO

- Índice de utilización de bicicletas/patinetes
- Distancia media recorrida por viaje

Reto 3

8. Impulsar la transición energética local

Reto 3

ABORDAR LA CRISIS CLIMÁTICA Y LOS DESAFÍOS AMBIENTALES

Línea de actuación

8. Impulsar la transición energética local

Acción

8.1. Elaboración del Plan de Acción para la Energía Sostenible

PRESUPUESTO

9.000€

PRIORIDAD

● ALTA

DESCRIPCIÓN

Es un proceso integral que involucra la evaluación de la situación energética actual, el establecimiento de objetivos y la implementación de medidas para promover el uso eficiente de la energía y la transición hacia fuentes renovables. Este plan incluirá acciones como la mejora de la eficiencia energética en edificios, la promoción del transporte público y el fomento de la generación de energía renovable, entre otras.

CRONOGRAMA

2024 2025 2026 2027 2028 2029 2030



INDICADORES DE SEGUIMIENTO

- Porcentaje de avance en la implementación de las acciones definidas en el plan en relación con el cronograma establecido
- Comparación del gasto real con el presupuesto asignado para la ejecución del plan

Reto 3

ABORDAR LA CRISIS CLIMÁTICA Y LOS DESAFÍOS AMBIENTALES

Línea de actuación
8. Impulsar la transición energética local

Acción

8.2. Ordenanza de Ecoeficiencia Energética y utilización de Energías Renovables en los Edificios e Instalaciones

PRESUPUESTO

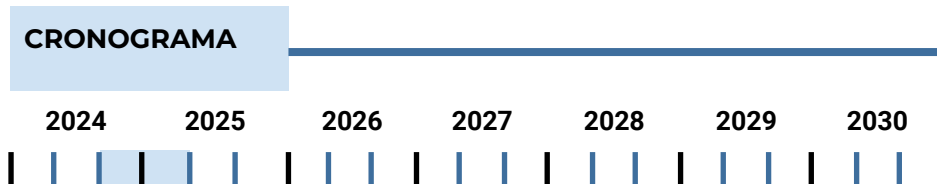
Fondos Propios

PRIORIDAD

● **BAJA**

DESCRIPCIÓN

La *Ordenanza de Ecoeficiencia Energética y Utilización de Energías Renovables en Edificios e Instalaciones* establece normas para mejorar la eficiencia energética y fomentar las energías renovables en edificios públicos y viviendas.



INDICADORES DE SEGUIMIENTO

- Reducción prevista del consumo energético
- Incremento en la instalación de sistemas de energías renovables
- Cantidad de edificios e instalaciones que obtienen certificaciones de eficiencia

Reto 3

ABORDAR LA CRISIS CLIMÁTICA Y LOS DESAFÍOS AMBIENTALES

Línea de actuación
8. Impulsar la transición energética local

Acción

8.3. Finalización de la adaptación del alumbrado actual por uno eficiente y de bajo consumo

PRESUPUESTO

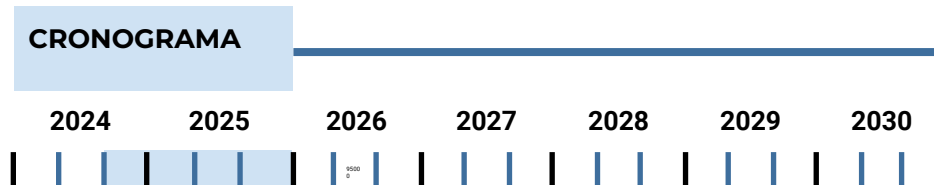
95.000 €

PRIORIDAD

● **ALTA**

DESCRIPCIÓN

Este proyecto implica la sustitución de luminarias convencionales por tecnología LED y sistemas de gestión inteligente. Como resultado, se logrará una notable reducción en el consumo de energía y las emisiones de carbono, además de mejorar la conservación de recursos y la optimización del gasto público.



INDICADORES DE SEGUIMIENTO

- Porcentaje de reducción en el consumo energético
- Porcentaje anual de ahorro supuesto
- Número de luminarias reemplazadas

Reto 3

ABORDAR LA CRISIS CLIMÁTICA Y LOS DESAFÍOS AMBIENTALES

Línea de actuación
8. Impulsar la transición energética local

Acción

8.4. Elaboración de una Guía de Buenas Prácticas Energéticas Local

PRESUPUESTO

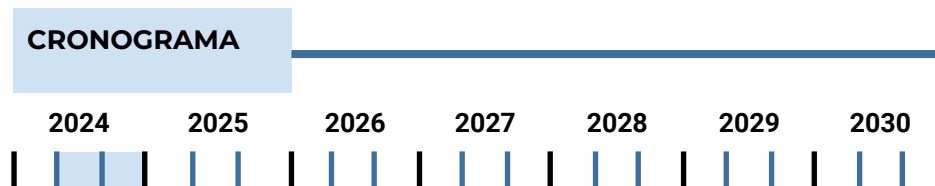
5.000€

PRIORIDAD

● **BAJA**

DESCRIPCIÓN

Esta guía es una herramienta que promueve la eficiencia energética y sostenibilidad a nivel comunitario, ofreciendo medidas prácticas y técnicas adaptadas a necesidades locales. Incluye ejemplos de casos exitosos y herramientas para implementar acciones sostenibles, fomentando la participación ciudadana y contribuyendo a un futuro más verde.



INDICADORES DE SEGUIMIENTO

- Número de prácticas energéticas identificadas
- Número de actores locales involucrados en el proceso
- Número de copias distribuidas

Reto 3

ABORDAR LA CRISIS CLIMÁTICA Y LOS DESAFÍOS AMBIENTALES

Línea de actuación
8. Impulsar la transición energética local

Acción

8.5. Continuación del proyecto de Comunidades Energéticas Locales

PRESUPUESTO

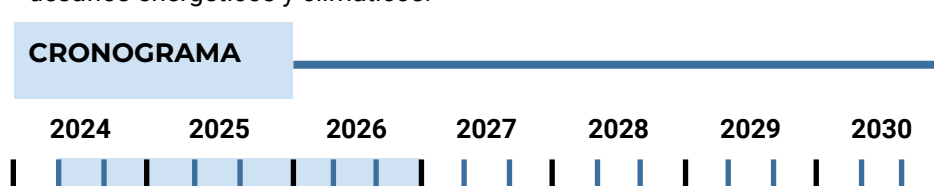
25.000 €

PRIORIDAD

● **ALTA**

DESCRIPCIÓN

El proyecto de Comunidades Energéticas Locales promueve sistemas energéticos sostenibles mediante la colaboración entre residentes, empresas y entidades locales. Fomenta la generación distribuida de energía renovable, el almacenamiento y la eficiencia energética, impulsando la autonomía, reduciendo emisiones y fortaleciendo la resiliencia ante desafíos energéticos y climáticos.



INDICADORES DE SEGUIMIENTO

- Porcentaje de aumento en la participación de la comunidad en el proyecto de energía local
- Porcentaje de disminución en la dependencia de fuentes externas de energía
- Porcentaje de aumento en la generación de energía renovable por parte de las comunidades
- Promedio de ahorro económico en factura

Reto 3

ABORDAR LA CRISIS CLIMÁTICA Y LOS DESAFÍOS AMBIENTALES

Línea de actuación

8. Impulsar la transición energética local

Acción

8.6. Programa de Transición Energética para los edificios e instalaciones municipales

PRESUPUESTO

Por determinar

PRIORIDAD

● ALTA

DESCRIPCIÓN

El Programa de Transición Energética para infraestructuras municipales busca mejorar la eficiencia energética y promover renovables. Incluye acciones como mejora de la envolvente térmica, climatización eficiente, iluminación LED y energía solar. Capacita al personal, monitorea el consumo y busca reducir costos y emisiones, ejerciendo liderazgo en sostenibilidad.

CRONOGRAMA



INDICADORES DE SEGUIMIENTO

- Incremento en la eficiencia energética de los edificios (kWh/m²/año)
- Cantidad de dinero ahorrado en costos de energía

Reto 3

9. Fomentar la buena gestión y el uso sostenible del agua

Reto 3

**ABORDAR LA
CRISIS
CLIMÁTICA Y
LOS DESAFÍOS
AMBIENTALES**

Línea de actuación

9. Fomentar la buena gestión y el uso sostenible del agua

Acción

9.1. Programa de Digitalización del Ciclo del Agua Local

PRESUPUESTO

Por determinar

PRIORIDAD

● ALTA

DESCRIPCIÓN

Este Programa emplea tecnologías digitales para optimizar la gestión hídrica municipal, con sensores, monitoreo y plataformas digitales. Busca detectar fugas, optimizar consumo, reducir pérdidas y garantizar calidad del servicio, promoviendo transparencia y participación ciudadana para la sostenibilidad y resiliencia comunitaria.

CRONOGRAMA

2024 2025 2026 2027 2028 2029 2030



INDICADORES DE SEGUIMIENTO

- Cantidad de inversión realizada para la digitalización
- Número de actuaciones realizadas

Reto 3

ABORDAR LA CRISIS CLIMÁTICA Y LOS DESAFÍOS AMBIENTALES

Línea de actuación
9. Fomentar la buena gestión y el uso sostenible del agua

Acción
9.2. Elaboración de un Inventario de Recursos Hídricos Municipales

PRESUPUESTO

14.500 €

PRIORIDAD

● **ALTA**

DESCRIPCIÓN

Implica la recopilación detallada de información sobre todas las fuentes de agua disponibles en el área municipal, tales como ríos, arroyos, embalses, acuíferos y otras fuentes superficiales y subterráneas. Este proceso abarca la evaluación de la calidad del agua, el caudal, los usos actuales y potenciales, así como los posibles riesgos de contaminación y escasez.

CRONOGRAMA



INDICADORES DE SEGUIMIENTO

- Número de fuentes de agua identificadas en el inventario
- Índice de calidad del agua de las fuentes identificadas

Reto 3

ABORDAR LA CRISIS CLIMÁTICA Y LOS DESAFÍOS AMBIENTALES

Línea de actuación
9. Fomentar la buena gestión y el uso sostenible del agua

Acción
9.3. Programa de Mantenimiento y Regularización de los Recursos Hídricos Municipales

PRESUPUESTO

350.000 €


PRIORIDAD

● **MEDIA**

DESCRIPCIÓN

Este programa se enfocará en conservar y proteger ríos, arroyos, embalses y acuíferos. Incluirá medidas como limpieza de cauces, restauración de hábitats y gestión de inundaciones. El objetivo es garantizar un suministro de agua seguro y sostenible para la población del municipio.

CRONOGRAMA



INDICADORES DE SEGUIMIENTO

- Porcentaje de infraestructura hídrica rehabilitada o regularizada
- Porcentaje de disminución de pérdidas de agua en el sistema de distribución
- Número de fugas detectadas y reparadas gracias al monitoreo digital

Reto 3

10. Optimizar la gestión de los recursos y los residuos desde un enfoque circular y de proximidad

Reto 3

ABORDAR LA CRISIS CLIMÁTICA Y LOS DESAFÍOS AMBIENTALES

Línea de actuación

10. Optimizar la gestión de los recursos y los residuos desde un enfoque circular y de proximidad

Acción

10.1. Programa de Concienciación y Sensibilización sobre Nuevas Fórmulas de Gestión de Residuos

PRESUPUESTO

15.000€

PRIORIDAD

● BAJA

DESCRIPCIÓN

Este es un programa formativo donde se dispondrá de elementos didácticos para educar sobre reciclaje, compostaje, reducción de residuos, y otras alternativas ligadas a la economía circular promoviendo hábitos sostenibles para proteger el medio ambiente y mejorar la gestión de residuos a nivel comunitario.

CRONOGRAMA



INDICADORES DE SEGUIMIENTO

- Porcentaje de aumento en la separación de residuos en origen
- Número de personas u hogares participantes en programas de reciclaje comunitario

Reto 3

ABORDAR LA CRISIS CLIMÁTICA Y LOS DESAFÍOS AMBIENTALES

Línea de actuación
10. Optimizar la gestión de los recursos y los residuos desde un enfoque circular y de proximidad

Acción

10.2. Creación de un Punto Limpio Permanente

PRESUPUESTO

150.000€

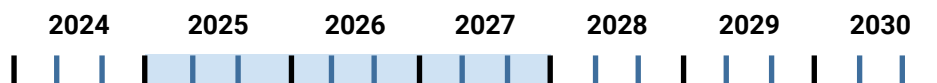
PRIORIDAD

MEDIA

DESCRIPCIÓN

La implementación de un punto limpio proporcionará un espacio dedicado a la separación y correcta disposición de residuos, fomentando el reciclaje y la gestión ambiental responsable. Este contará con contenedores para distintos tipos de materiales, facilitando la participación ciudadana y contribuyendo a la reducción de la contaminación.

CRONOGRAMA



INDICADORES DE SEGUIMIENTO

- Número total de toneladas de residuos recolectados
- Número de personas que utilizan activamente el Punto Limpio
- Porcentaje de reducción de la huella de carbono

Reto 3

ABORDAR LA CRISIS CLIMÁTICA Y LOS DESAFÍOS AMBIENTALES

Línea de actuación
10. Optimizar la gestión de los recursos y los residuos desde un enfoque circular y de proximidad

Acción

10.3. Puesta marcha de una planta de compostaje vinculada al huerto local

PRESUPUESTO

35.000 €

PRIORIDAD

BAJA

DESCRIPCIÓN

Creación de una Planta de Compostaje vinculada al huerto local que implique convertir residuos orgánicos en compost de alta calidad para fertilizar el suelo del huerto. Este proceso fortalece la comunidad al fomentar prácticas ambientales responsables y la producción local de alimentos.

CRONOGRAMA



INDICADORES DE SEGUIMIENTO

- Cantidad de residuos compostados
- Cantidad de compost producido

Reto 3

ABORDAR LA CRISIS CLIMÁTICA Y LOS DESAFÍOS AMBIENTALES

Línea de actuación
10. Optimizar la gestión de los recursos y los residuos desde un enfoque circular y de proximidad

Acción

10.4. Fab Lab para la Revalorización de la Industria del Olivar

PRESUPUESTO

140.000 €

PRIORIDAD

● BAJA

DESCRIPCIÓN

El Fab Lab se centra en ofrecer una infraestructura que fomente la innovación en el sector mediante tecnología de fabricación digital. Su objetivo es facilitar la investigación, el desarrollo de técnicas sostenibles y la colaboración entre personas agricultoras y emprendedoras para potenciar la productividad y la competitividad en la industria del olivar.

CRONOGRAMA



INDICADORES DE SEGUIMIENTO

- Número de proyectos desarrollados en el Fab Lab
- Número de participantes y colaboraciones establecidas

Reto 3

ABORDAR LA CRISIS CLIMÁTICA Y LOS DESAFÍOS AMBIENTALES

Línea de actuación
10. Optimizar la gestión de los recursos y los residuos desde un enfoque circular y de proximidad

Acción

10.5. Programa de Mentorización para Proyectos de Bioeconomía Olivícola

PRESUPUESTO

20.000€

PRIORIDAD

● BAJA

DESCRIPCIÓN

El Programa de Apoyo a Personas Emprendedoras del Olivar ofrecerá orientación y mentorización personalizada a empresas que quieran apostar por la innovación. Profesionales de la bioeconomía y la agricultura brindarán asesoramiento estratégico y facilitarán conexiones en redes de contactos, promoviendo así la innovación y el crecimiento sostenible en la industria del olivar.

CRONOGRAMA



INDICADORES DE SEGUIMIENTO

- Número de proyectos y formaciones impartidas
- Porcentaje de proyectos que completan exitosamente el programa de mentorización
- Número de empleos creados o mantenidos como resultado directo de la implementación de los proyectos olivícolas mentorizados

Reto 3

ABORDAR LA CRISIS CLIMÁTICA Y LOS DESAFÍOS AMBIENTALES

Línea de actuación

10. Optimizar la gestión de los recursos y los residuos desde un enfoque circular y de proximidad

Acción

10.6. Centro Especial de Empleo para la Revalorización de Residuos

PRESUPUESTO

150.000€

PRIORIDAD

● BAJA

DESCRIPCIÓN

Se trata de una iniciativa que promueve la inclusión laboral de personas con discapacidad al mismo tiempo que fomenta la sostenibilidad ambiental. Este centro se dedicará al reciclaje y reutilización de residuos, lo que ayudará a reducir la contaminación y al aprovechamiento eficiente de los recursos.

CRONOGRAMA



INDICADORES DE SEGUIMIENTO

- Porcentaje de inserción laboral de personas con discapacidad
- Número de personas que participan en programas de formación
- Cantidad de residuos anuales reutilizados

Reto 4

11. Impulsar la Participación Ciudadana

Reto 4

LIDERAR LA GOBERNANZA MULTINIVEL

Línea de actuación

11. Impulsar la Participación Ciudadana

Acción

11.1. Dinamización del mecanismo de participación ciudadana local

PRESUPUESTO

18.500 €

PRIORIDAD

● ALTA

DESCRIPCIÓN

Este proyecto busca revitalizar y mejorar los procesos de participación ciudadana en el ámbito local, promoviendo una mayor implicación de la ciudadanía en la toma de decisiones municipales. Mediante la simplificación de procedimientos y la implementación de herramientas innovadoras, se pretende fomentar una participación activa y significativa en los asuntos que afectan a la comunidad.

CRONOGRAMA

2024 2025 2026 2027 2028 2029 2030



INDICADORES DE SEGUIMIENTO

- Número de actividades realizadas, segregadas por tipología
- Participación ciudadana en actividades (número de participantes, encuestas, etc.)

Reto 4

LIDERAR LA GOBERNANZA MULTINIVEL

Línea de actuación

11. Impulsar la Participación Ciudadana

Acción

11.2. Plan de Participación Ciudadana 2030

PRESUPUESTO

14.520 €

PRIORIDAD

● ALTA

DESCRIPCIÓN

El Plan de Participación Ciudadana 2030 es una estrategia a largo plazo que establece objetivos y acciones concretas para fortalecer la participación de la ciudadanía en la vida política y social del municipio, garantizando una mayor inclusión y representatividad. Este documento complementará el Reglamento de Participación Ciudadana de Carcabuey.

CRONOGRAMA



INDICADORES DE SEGUIMIENTO

- Porcentaje de actividades completadas en el proceso de elaboración del plan
- Número de reuniones de trabajo realizadas para desarrollar el plan
- Cantidad de acciones específicas identificadas en el plan e implementadas
- Porcentaje de cumplimiento de las metas establecidas en el plan

Reto 4

LIDERAR LA GOBERNANZA MULTINIVEL

Línea de actuación

11. Impulsar la Participación Ciudadana

Acción

11.3. Sistema Inteligente de Participación y Colaboración Ciudadana "Participa Carcabuey"

PRESUPUESTO

35.000 €

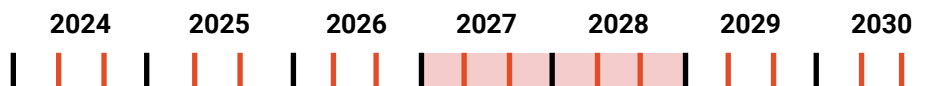
PRIORIDAD

● MEDIA

DESCRIPCIÓN

Este sistema aprovechará herramientas tecnológicas avanzadas para facilitar la participación y colaboración ciudadana, permitiendo a las personas residentes de Carcabuey contribuir con ideas, sugerencias y opiniones sobre diversos aspectos de la gestión municipal de manera eficiente y transparente.

CRONOGRAMA



INDICADORES DE SEGUIMIENTO

- Fecha de lanzamiento oficial del sistema
- Porcentaje de funcionalidades implementadas según lo planeado
- Porcentaje de participación de la población en el sistema vs. el total

Reto 4

LIDERAR LA GOBERNANZA MULTINIVEL

Línea de actuación
11. Impulsar la Participación Ciudadana

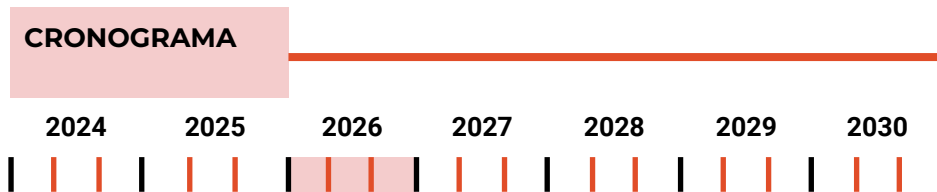
Acción

11.4. Presupuestos Participativos

PRESUPUESTO	PRIORIDAD
Fondos propios (11.3)	● MEDIA

DESCRIPCIÓN

Los presupuestos participativos son un mecanismo mediante el cual la ciudadanía puede decidir de manera directa cómo se asigna una parte del presupuesto municipal, involucrándose activamente en la planificación y ejecución de proyectos y políticas públicas. Este mecanismo de participación estará integrado en la plataforma de participación ciudadana (11.3).



- INDICADORES DE SEGUIMIENTO**
- Número de propuestas recibidas para el presupuesto participativo
 - Nivel de satisfacción de la ciudadanía con el proceso de presupuestos participativos

Reto 4

LIDERAR LA GOBERNANZA MULTINIVEL

Línea de actuación
11. Impulsar la Participación Ciudadana

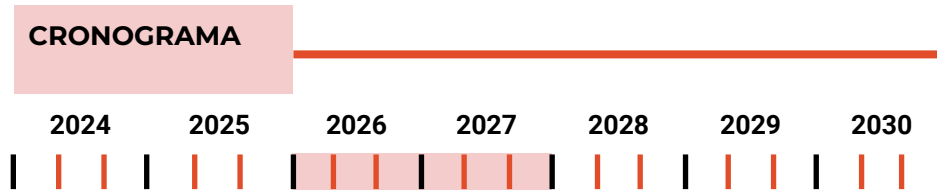
Acción

11.5. Programa de Promoción de Nuevas Fórmulas de Voluntariado

PRESUPUESTO	PRIORIDAD
Fondos propios	● BAJA

DESCRIPCIÓN

El Programa de Promoción de Nuevas Fórmulas de Voluntariado explorará modelos innovadores de participación cívica, como el voluntariado digital, ambiental, social o corporativo. Se ejecutará a través de campañas de sensibilización y colaboraciones con empresas locales y organizaciones sin fines de lucro.



- INDICADORES DE SEGUIMIENTO**
- Número de personas voluntarias reclutadas para diferentes iniciativas
 - Impacto de las iniciativas de voluntariado en la comunidad

Reto 4

12. Favorecer la colaboración, la digitalización y la transparencia de la Administración Pública

Reto 4

LIDERAR LA GOBERNANZA MULTINIVEL

Línea de actuación

12. Favorecer la colaboración, la digitalización y la transparencia de la Administración Pública

Acción

12.1. Evaluación y análisis de procesos internos para la digitalización

PRESUPUESTO

8.000 €

PRIORIDAD

● ALTA

DESCRIPCIÓN

Se llevará a cabo un análisis exhaustivo con el objetivo de identificar áreas donde la implementación de tecnologías puedan optimizar la eficiencia, reducir los tiempos de respuesta y mejorar la experiencia de usuario (UX). El análisis también considerará aspectos de seguridad y cumplimiento normativo para garantizar la integridad y confidencialidad de los datos.

CRONOGRAMA

2024 2025 2026 2027 2028 2029 2030

INDICADORES DE SEGUIMIENTO

- Porcentaje de procesos internos evaluados y analizados
- Número de áreas de mejora identificadas

Reto 4

LIDERAR LA GOBERNANZA MULTINIVEL

Línea de actuación
12. Favorecer la colaboración, la digitalización y la transparencia de la Administración Pública

Acción

12.2. Capacitación en competencias digitales del personal del ayuntamiento

PRESUPUESTO

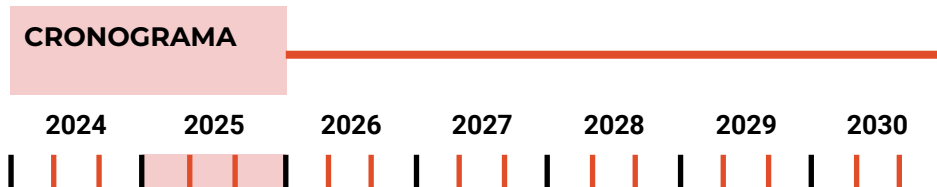
13.700 €

PRIORIDAD

● **ALTA**

DESCRIPCIÓN

Este proyecto tiene como objetivo proporcionar formación y capacitación en competencias digitales al personal del ayuntamiento, garantizando que estén preparados para utilizar herramientas y tecnologías digitales en su trabajo diario.



INDICADORES DE SEGUIMIENTO

- Número de personas capacitadas en competencias digitales
- Nivel de competencia alcanzado por el personal en el uso de herramientas digitales

Reto 4

LIDERAR LA GOBERNANZA MULTINIVEL

Línea de actuación
12. Favorecer la colaboración, la digitalización y la transparencia de la Administración Pública

Acción

12.3. Ampliación y mejora de la información del portal de transparencia

PRESUPUESTO

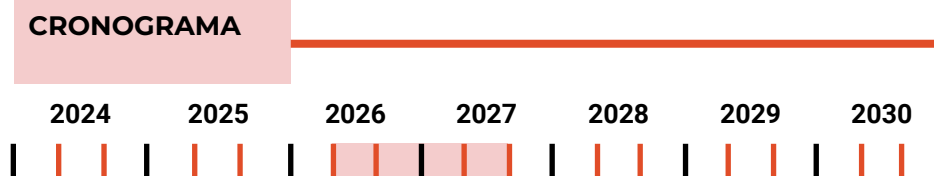
25.000 €

PRIORIDAD

● **MEDIA**

DESCRIPCIÓN

Se ampliará y mejorará su portal de transparencia, ofreciendo acceso fácil y completo a datos sobre la gestión municipal, decisiones tomadas y uso de recursos públicos. Se priorizará la accesibilidad y la participación ciudadana, facilitando la rendición de cuentas y promoviendo la transparencia en el proceso de toma de decisiones.



INDICADORES DE SEGUIMIENTO

- Nuevos conjuntos de datos publicados en el portal de transparencia
- Retroalimentación de la ciudadanía sobre la calidad y utilidad de la información

Reto 4

LIDERAR LA GOBERNANZA MULTINIVEL

Línea de actuación
12. Favorecer la colaboración, la digitalización y la transparencia de la Administración Pública

Acción

12.4. Actualización del Portal Municipal de Datos Abiertos

PRESUPUESTO

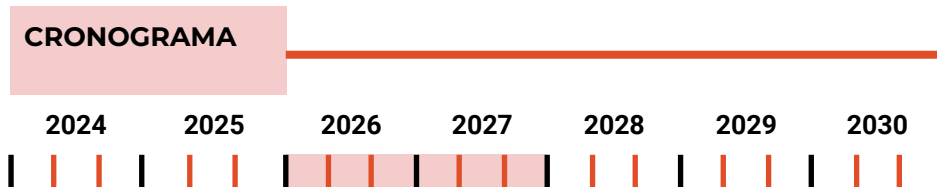
35.000 €

PRIORIDAD

● **MEDIA**

DESCRIPCIÓN

La actualización y mejora del Portal Municipal de Datos Abiertos se centrará en optimizar la presentación y organización de la información, garantizando una experiencia de usuario (UX) intuitiva y accesible para la ciudadanía. Se ampliará el catálogo de datos disponibles, para cubrir desde estadísticas demográficas y económicas hasta información sobre servicios públicos.



INDICADORES DE SEGUIMIENTO

- Número de conjuntos de datos actualizados y disponibles en el portal
- Uso y descarga de datos por parte de la comunidad

Reto 4

LIDERAR LA GOBERNANZA MULTINIVEL

Línea de actuación
12. Favorecer la colaboración, la digitalización y la transparencia de la Administración Pública

Acción

12.5. Observatorio de Calidad de los Servicios Públicos

PRESUPUESTO

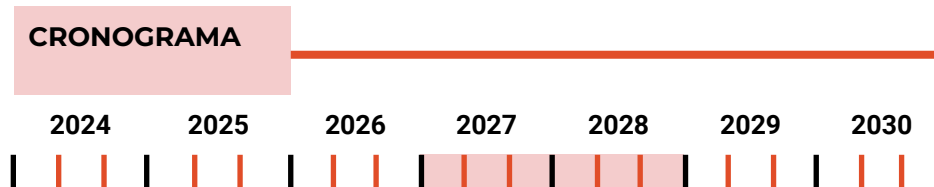
6.000€

PRIORIDAD

● **BAJA**

DESCRIPCIÓN

El Observatorio de Calidad de los Servicios Públicos será una plataforma dedicada al monitoreo y evaluación de la calidad de los servicios municipales. Recopilará datos tanto cuantitativos como cualitativos, incluyendo indicadores de rendimiento y opiniones de la población. Estará vinculada a la acción 11.3 y 11.2.



INDICADORES DE SEGUIMIENTO

- Número de indicadores de calidad definidos y monitorizados.
- Evaluación periódica de la satisfacción de la población con los servicios públicos

Reto 4

LIDERAR LA GOBERNANZA MULTINIVEL

Línea de actuación
12. Favorecer la colaboración, la digitalización y la transparencia de la Administración Pública

Acción

12.6. Mejora de la cobertura en la Aldea

PRESUPUESTO

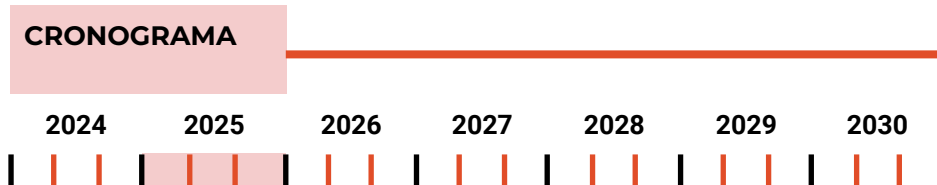
30.000 €

PRIORIDAD

● **ALTA**

DESCRIPCIÓN

Se llevarán a cabo acciones específicas para mejorar la cobertura de Internet y servicios de telecomunicaciones en la aldea, asegurando que las personas residentes tengan acceso equitativo a la conectividad y la comunicación.



INDICADORES DE SEGUIMIENTO

- Porcentaje de aumento en la cobertura de Internet y telefonía en áreas específicas de la aldea
- Nivel de satisfacción de la población de la aldea con las mejoras en la cobertura de Internet y telefonía

Reto 4

LIDERAR LA GOBERNANZA MULTINIVEL

Línea de actuación
12. Favorecer la colaboración, la digitalización y la transparencia de la Administración Pública

Acción

12.7. Adhesión a la Red Española de Ciudades por el Clima

PRESUPUESTO

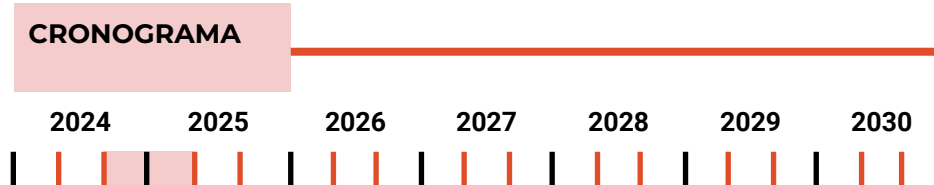
Fondos propios

PRIORIDAD

● **BAJA**

DESCRIPCIÓN

El ayuntamiento se comprometerá a formar parte de la Red Española de Ciudades por el Clima, colaborando con otras ciudades para implementar políticas y acciones que contribuyan a la mitigación del cambio climático y la adaptación a sus efectos.



INDICADORES DE SEGUIMIENTO

- Número de iniciativas y proyectos relacionados con el cambio climático en los que se ha colaborado.

Reto 4

LIDERAR LA GOBERNANZA MULTINIVEL

Línea de actuación

12. Favorecer la colaboración, la digitalización y la transparencia de la Administración Pública

Acción

12.8. Adhesión al Pacto de las Alcaldías

PRESUPUESTO

Fondos propios

PRIORIDAD

● BAJA

DESCRIPCIÓN

El Ayuntamiento se unirá al Pacto de las Alcaldías, comprometiéndose a adoptar acciones concretas para reducir las emisiones de gases de efecto invernadero y promover la sostenibilidad ambiental a nivel local, en línea con los objetivos establecidos a nivel europeo.

CRONOGRAMA



INDICADORES DE SEGUIMIENTO

- Reducción de emisiones de gases de efecto invernadero en la comunidad como resultado de las acciones tomadas en el marco del Pacto de las Alcaldías
- Participación en iniciativas de sensibilización y educación sobre el cambio climático

MATRIZ DE SINERGIAS CON EL MARCO ESTRATÉGICO NACIONAL Y AUTONÓMICO

El **conocimiento profundo y la comprensión integral del marco estratégico** alineado con el Plan Estratégico Municipal (PEM) de Carcabuey se establece como un **pilar fundamental** para el desarrollo efectivo de **acciones y metas a nivel local**. El marco mencionado no solo representa un conjunto estático de directrices, sino que actúa como un **sistema dinámico que evoluciona** en respuesta a las necesidades cambiantes de la comunidad y los desafíos emergentes. En este sentido, estos planes y estrategias no solo están interrelacionadas entre sí, sino que también se vinculan estrechamente con las líneas de planificación delineadas en el PEM, estableciendo así una **red de sinergias que potencian el impacto de las acciones municipales**.

Por este motivo, la **revisión minuciosa de estrategias y políticas** se convierte en un análisis ineludible vinculado a cada una de las once líneas de actuación que componen los cuatro retos estratégicos identificados en el PEM. Este proceso no solo implica examinar los planteamientos locales y municipales existentes, sino

también considerar de manera integral las agendas, programas y estrategias a nivel autonómico, nacional y europeo disponibles. El objetivo final es obtener una **visión clara y concisa de las oportunidades y recursos disponibles** para la implementación de proyectos municipales. Además, facilita la tarea de **identificar y captar la financiación** necesaria para llevar a cabo cada uno de los proyectos delineados en el PEM, fortaleciendo así la capacidad de la municipalidad para **cumplir con sus objetivos y mejorar la calidad de vida de sus habitantes**. En última instancia, este proceso de revisión y alineación estratégica también fomenta la **colaboración y el trabajo en red** entre diferentes actores locales, regionales e internacionales, aprovechando así el conocimiento colectivo y los recursos compartidos para abordar de manera más efectiva los desafíos comunes.

Plan/Estrategia	Línea Estratégica (L)	Reto (R)	Ámbito
Plan de Ecoturismo de Carcabuey	L1-L3		Local
Plan de Desarrollo Territorial de Córdoba 2020-2023	L1 - L10	1-3	Provincial
Plan para el Impulso digital y Sostenible de la Diputación de Córdoba	L11 y L12	4	Provincial
Programa Andaluz de Medidas de Adaptación al Cambio Climático	L7-L10	3	Autonómico
Plan Andaluz de Acción por el Clima	L7-L10	3	Autonómico
Plan Andaluz de Fomento del Emprendimiento	L1-L3	1	Autonómico
Plan de Infraestructuras para la Sostenibilidad del Transporte en Andalucía (PISTA)	L7	3	Autonómico
Plan Andaluz de Salud	L5, L6, L7	3	Autonómico
Plan Vive en Andalucía, de vivienda, rehabilitación y regeneración urbana de Andalucía	L4-L6	2	Autonómico
Plan Estratégico Integral de Voluntariado y Participación Ciudadana en Andalucía 2023-2026.	L11 y L12	4	Autonómico
Plan Estratégico de la PAC de España	L1	1	Estatad
España Digital 2026	L11 y L12	4	Estatad
Plan Nacional de Adaptación al Cambio Climático (PNACC)	L7-L10	3	Estatad
Estrategia Española de Economía Circular	L1, L3, L9 y L10	1 y 3	Estatad
Plan de Acción de Turismo Sostenible en España 2030	L2	1	Estatad
Plan de Recuperación, Transformación y Resiliencia de España	L1-L12	1-4	Estatad
Estrategia de Movilidad Segura, Sostenible y Conectada 2030	L7	3	Estatad
Plan Nacional de Adaptación al Cambio Climático 2021-2030	L7-L10	3	Estatad
Estrategia de Desarrollo Urbano Sostenible e Integrado (EDUSI)	L4-L10	2 y3	Estatad
Plan Estatal de Vivienda 2022 - 2025	L4	2	Estatad
Plan de Gobierno Abierto de España 2022-2024	L11 y L12	4	Estatad















































MATRIZ DE SINERGIAS CON LOS OBJETIVOS DE DESARROLLO SOSTENIBLE Y LA AGENDA URBANA ESPAÑOL

La matriz de alineación de proyectos con los Objetivos de Desarrollo Sostenible (ODS) y los Objetivos de la Agenda Urbana representa una herramienta crucial en la planificación estratégica de cualquier entidad municipal. Esta matriz ofrece una visión integral y sistémica de cómo los proyectos locales contribuyen al cumplimiento de los objetivos globales de desarrollo sostenible y a la mejora de la calidad de vida en entornos urbanos.

La importancia de esta matriz radica en su capacidad para guiar la toma de decisiones y priorización de proyectos, asegurando que las acciones municipales estén alineadas con los principios de sostenibilidad, equidad y resiliencia. Además, proporciona un marco estructurado para evaluar el impacto potencial de cada proyecto en múltiples dimensiones, desde la protección del medio ambiente hasta la promoción del bienestar social y económico de la comunidad.

Al vincular cada proyecto específico con los ODS y los Objetivos de la Agenda Urbana, se promueve una mayor coherencia y cohesión en la planificación y ejecución de iniciativas locales. Esto facilita la identificación de sinergias entre proyectos, la optimización de recursos y la maximización del impacto positivo en la comunidad.

		Actuaciones	ODS	Agenda Urbana
R1	L1	A1.1		
		A1.2		
		A1.3		
		A1.4		
		A1.5		

		Actuaciones	ODS	Agenda Urbana
R1	L2	A2.1	    	      
		A2.2		       
		A2.3		       
		A2.4		       
		A2.5	 	      

		Actuaciones	ODS	Agenda Urbana
R1	L3	A3.1	  	      
		A3.2	   	      
		A3.3	   	      
		A3.4	    	       
		A3.5	  	       



















		ACT	OBJETIVOS DE DESARROLLO SOSTENIBLE (ODS)	AGENDA URBANA ESPAÑOLA (AUE)
R2	L4	A4.1	   	        
		A4.2	  	        
		A4.3	    	        
		A4.4	   	        

		ACT	OBJETIVOS DE DESARROLLO SOSTENIBLE (ODS)	AGENDA URBANA ESPAÑOLA (AUE)
R2	L5	A5.1	 	 
		A5.2	   	   
		A5.3	  	   
		A5.4	  	   
		A5.5	  	   
		A5.6	   	   
		A5.7.	 	 
		A.5.8.	    	   

		ACT	OBJETIVOS DE DESARROLLO SOSTENIBLE (ODS)	AGENDA URBANA ESPAÑOLA (AUE)
R2	L6	A6.1.	      	       
		A6.2.	      	       
		A6.3.	 	       
		A6.4.	   	       

		ACT	OBJETIVOS DE DESARROLLO SOSTENIBLE (ODS)	AGENDA URBANA ESPAÑOLA (AUE)
R3	L7	A.7.1.	   	      
		A.7.2.	   	       
		A.7.3.	  	       
		A.7.4.		       
		A.7.5.		       
		A.7.6.		       
		A.7.7.		       


		ACT	OBJETIVOS DE DESARROLLO SOSTENIBLE (ODS)	AGENDA URBANA ESPAÑOLA (AUE)
R3	L8	A.8.1.	     	       
		A.8.2.	     	       
		A.8.3.	     	       
		A.8.4.	      	
		A.8.5.	      	         

		ACT	OBJETIVOS DE DESARROLLO SOSTENIBLE (ODS)	AGENDA URBANA ESPAÑOLA (AUE)
R3	L9	A.9.1.	     	        
		A.9.2.	     	        
		A.9.3.	     	        

		ACT	OBJETIVOS DE DESARROLLO SOSTENIBLE (ODS)	AGENDA URBANA ESPAÑOLA (AUE)
R3	L10	A.10.1.	 	  
		A.10.2.	 	        
		A.10.3.	 	  
		A.10.4.	  	        
		A.10.5.	  	   
		A.10.6.	  	  

		ACT	OBJETIVOS DE DESARROLLO SOSTENIBLE (ODS)	AGENDA URBANA ESPAÑOLA (AUE)
R4	L4	A.11.1.	   	   
		A.11.2.	    	    
		A.11.3.	  	   
		A.11.4.		
		A.11.5.	  	    

		ACT	OBJETIVOS DE DESARROLLO SOSTENIBLE (ODS)	AGENDA URBANA ESPAÑOLA (AUE)
R4	L4	A.12.1.	 	  
		A.12.2.	 	   
		A.12.3.		
		A.12.4.		
		A.12.5.		
		A.12.6.	 	       
		A.12.7.	  	 
		A.12.8.	  	 



SISTEMA DE SEGUIMIENTO Y GOBERNANZA

5. SISTEMA DE SEGUIMIENTO Y GOBERNANZA

La implementación de un sistema de seguimiento con indicadores es fundamental para el éxito del Plan Estratégico de Carcabuey. Cada proyecto dentro de las líneas de actuación requiere una evaluación detallada a través de indicadores específicos. Estos indicadores ofrecen una hoja de ruta precisa, permitiendo medir y ajustar el progreso hacia los objetivos establecidos. Además, proporcionan una visión clara de los logros, identifican áreas de mejora y aseguran una toma de decisiones informada. Sin un sistema de seguimiento robusto, la capacidad de adaptación y la maximización del impacto estratégico se ven comprometidas, dificultando la consecución efectiva de los objetivos planteados. La atención meticulosa a estos indicadores es esencial para garantizar un desarrollo exitoso y sostenible en Carcabuey, asegurando que cada proyecto contribuya significativamente al progreso global del plan estratégico.

R.E.*	L.A.*	Proyectos	Indicadores
R1	L1	1.1. Inventario de Recursos Endógenos y vinculación con proyectos tractores	<ul style="list-style-type: none"> Número de recursos identificados, según su tipología y uso Número de proyectos planificados para esos recursos Cantidad total de financiación obtenida para conservación de recursos(€)
		1.2. Programa de Dinamización y Digitalización del sector agroganadero	<ul style="list-style-type: none"> Porcentaje de indicadores socioeconómicos clave cubiertos Frecuencia de actualización de los datos socioeconómicos
		1.4. Estudio Agroecológico y de Calidad de los Suelos Municipales	<ul style="list-style-type: none"> Contenido de materia orgánica en el suelo Porcentaje de suelo erosionado Uso de prácticas de agricultura regenerativa Presencia y actividad de microorganismos beneficiosos en el suelo Utilización de técnicas de conservación del suelo
		1.5. Desarrollo del Polígono Industrial	<ul style="list-style-type: none"> Espacio disponible para nuevas empresas Valor total de inversiones Número de empresas instaladas

- L.A: Línea de Actuación
- R.E: Retos Estratégicos

R.E.*	L.A.*	Proyectos	Indicadores
R1	L2	2.1. Desarrollo del Plan Ecoturismo de Carcabuey	<ul style="list-style-type: none"> • Porcentaje de hitos alcanzados en el cronograma de ejecución • Comparación entre fechas planificadas y reales de logro de hitos • Cumplimiento del presupuesto asignado para la construcción y mantenimiento de infraestructuras • Número de nuevas experiencias ecoturísticas desarrolladas
		2.2. Desarrollo del Plan Director Castillo de Carcabuey	<ul style="list-style-type: none"> • Cumplimiento de las fases de redacción del Plan Director • Evaluación de la calidad y relevancia de los estudios realizados • Evaluación de la viabilidad financiera y búsqueda de fuentes adicionales de financiamiento si es necesario
		2.3. Plan de Recuperación del Castillo Algar	<ul style="list-style-type: none"> • Evaluación de las medidas propuestas para la conservación y restauración del Castillo. • Asignación de recursos financieros para la ejecución del plan • Evaluación de la viabilidad financiera y búsqueda de fuentes adicionales de financiamiento si es necesario
		2.4. Estudio Arqueológico del Molino del complejo El Castillejo	<ul style="list-style-type: none"> • Seguimiento del cumplimiento de los objetivos establecidos para el estudio arqueológico • Evaluación del tiempo y los recursos utilizados en la recopilación de datos arqueológicos • Medición de la precisión y exhaustividad de los datos recopilados en relación con los objetivos del estudio
		2.5. Estudio de la Vinculación entre los Castillos de Carcabuey, el Puente Califal y el Molino del Castillejo	<ul style="list-style-type: none"> • Número de personas implicadas en el estudio • Grado de diversidad disciplinar del equipo
		2.6. Vincular la oferta cultural de Carcabuey como reclamo turístico y motor de desarrollo local	<ul style="list-style-type: none"> • Número de propuestas diseñadas • Número de rutas temáticas creadas • Porcentaje de efectividad de las campañas de marketing • Impacto de las exposiciones arqueológicas
	L3	3.1. Dinamización y promoción del coworking local	<ul style="list-style-type: none"> • Número de negocios asociados al coworking • Número de nuevos negocios emergentes creados
		3.2. Programa de Capacitación en Nuevas Economías y Oficios Tradicionales	<ul style="list-style-type: none"> • Porcentaje de participantes que obtienen empleo relacionado con la formación después de completar el programa • Registro de la cantidad total de personas inscritas en el programa
		3.3. Oficina Local de Emprendimiento	<ul style="list-style-type: none"> • Número de Proyectos asesorados por la oficina • Ayudas captadas y gestionadas por la oficina (€)
		3.4. Programa de Atracción e Impulso para Personas Emprendedoras	<ul style="list-style-type: none"> • Número de cursos y eventos formativos organizados. • Número de materiales formativos disponibles y gratuitos • Número de emprendimientos mentorizados
3.5. Programación de Eventos de Networking Local y Provincial		<ul style="list-style-type: none"> • Número de eventos organizados • Número de personas participantes • Porcentaje de sinergias entre los participantes 	

- L.A: Línea de Actuación
- R.E: Retos Estratégicos

R.E.*	L.A.*	Proyectos	Indicadores
R2	L4	4.1. Programas de Incentivos a la Rehabilitación de Viviendas Municipales	<ul style="list-style-type: none"> ● Porcentaje de viviendas rehabilitadas ● Número de personas interesadas en los programas de rehabilitación ● Número de viviendas puestas a disposición
		4.2. Bolsa de Alquiler Social	<ul style="list-style-type: none"> ● Número de personas propietarias que han puesto sus viviendas en la bolsa de alquiler social ● Cantidad de viviendas que han sido rehabilitadas y están disponibles en la bolsa de alquiler social ● Porcentaje de personas con renta de vivienda de la bolsa de alquiler social
		4.3. Plan de Vivienda Local vinculado a criterios ecológicos y sociales	<ul style="list-style-type: none"> ● Porcentaje de viviendas ecológicas previstas ● Tasa de participación activa en el diseño y la implementación ● Número de criterios introducidos en el plan
		4.3. Dar continuidad al Plan Municipal de Ayuda al Alquiler	<ul style="list-style-type: none"> ● Número de personas beneficiarias ● Porcentaje de ocupación de viviendas ● Dotación económica definitiva por convocatoria
	L5	5.1. Diagnóstico de Igualdad de Género y Oportunidades Municipales	<ul style="list-style-type: none"> ● Porcentaje de participación ciudadana ● Número de problemas sociales encontrados ● Profundidad de conclusiones desarrolladas
		5.2. Estrategia de la Juventud 2030	<ul style="list-style-type: none"> ● Porcentaje de líneas de actuación priorizadas ● Número de actuaciones diseñadas ● Número de jóvenes participantes en el diseño de propuestas
		5.3. Adhesión a la Red de Ciudades Amigas de la Infancia	<ul style="list-style-type: none"> ● Número de espacios de participación infantil creados ● Grado de diseño del Plan Local de Infancia ● Número de niños y niñas participantes ● Número de jóvenes participantes
		5.4. Creación de un espacio de participación y ocio juvenil	<ul style="list-style-type: none"> ● Número de jóvenes que participan en talleres de diseño participativo del espacio ● Enumeración de los recursos necesarios para la construcción del espacio
		5.5. Servicio de atención a la tercera edad vinculado al voluntariado intergeneracional	<ul style="list-style-type: none"> ● Número de personas mayores beneficiadas ● Número de personas voluntarias participantes ● Valoración de las experiencias
		5.6. Participación en proyectos europeos que fomenten los intercambios juveniles	<ul style="list-style-type: none"> ● Número de proyectos en los que participa el Municipio ● Número de jóvenes de Carcabuey participantes ● Valoración de la experiencia ● Número de personas jóvenes extranjeras que realizan un intercambio en Carcabuey
		5.7. Programa de Promoción de la Igualdad de Género, la Diversidad y Apoyo al Colectivo LGTBIQA+	<ul style="list-style-type: none"> ● Número de acciones contempladas ● Número de personas beneficiarias
		5.8. Plan de Inserción Laboral de la Mujeres en el Medio Rural	<ul style="list-style-type: none"> ● Número de actividades organizadas ● Número de mujeres participantes ● Incremento en el porcentaje de mujeres empleadas

R.E.*	L.A.*	Proyectos	Indicadores
R2	L6	6.1. Actualización e implementación del Plan Operativo de Accesibilidad y/o Barreras Arquitectónicas	<ul style="list-style-type: none"> • Número de barreras arquitectónicas identificadas • Índice de Accesibilidad Universal • Inversión anual en accesibilidad
		6.2. Renovación de la señalética actual mediante su adaptación digital y sensoria	<ul style="list-style-type: none"> • Número total de señales que han sido renovadas y actualizadas con tecnología digital y sensorial • Inversión anual en señalética
		6.3. Impulso de la renovación y regeneración integral urbana del municipio	<ul style="list-style-type: none"> • Superficie sobre la que se van a efectuar las mejoras • Porcentaje de participación y colaboración de la comunidad local • Porcentaje de aumento de espacios verdes • Índice de Satisfacción Ciudadana
		6.4. Parque Canino de Carcabuey	<ul style="list-style-type: none"> • Tamaño total del área del Parque Canino • Número total de áreas dentro del Parque Canino habilitadas • Cantidad de equipamientos instalados en el parque
		6.5. Programa de Aprovechamiento Socio-Ambiental para la Zona de La Era	<ul style="list-style-type: none"> • Extensión total del área de conservación • Porcentaje de participación y compromiso de la comunidad local • Cantidad de actividades educativas realizadas en la Zona de La Era

- L.A: Línea de Actuación
- R.E: Retos Estratégicos

R.E.*	L.A.*	Proyectos	Indicadores
R3	L7	7.1. Diseño y creación de corredores ecológicos verdes	<ul style="list-style-type: none"> Superficie diseñada y transformada en corredores ecológicos Superficie de espacios no urbanos que sustentan terrenos forestales o agroecológicos Porcentaje de superficie ocupada por cubiertas verdes
		7.2. Implementación de un Plan de Movilidad Urbana Sostenible	<ul style="list-style-type: none"> Porcentaje de avance en la implementación de las acciones definidas en el plan en relación con el cronograma establecido Comparación del gasto real con el presupuesto asignado para la ejecución del plan
		7.3. Restauración y recuperación de ecosistemas degradados	<ul style="list-style-type: none"> Superficie restaurada Número de actuaciones de reforestación e introducción de especies amenazadas
		7.4. Camino Escolar Seguro	<ul style="list-style-type: none"> Porcentaje de centros escolares sin aparcamiento de coches dentro del recinto escolar Porcentaje de centros escolares en cuyo entorno hay medidas de calmado del tráfico motorizado para reducir la velocidad Porcentaje de centros escolares que participan en programas educativos de promoción de la bicicleta y seguridad vial
		7.5. Descarbonizar la flota de vehículos municipales y renovarlos por modelos eléctricos	<ul style="list-style-type: none"> Número de vehículos sustituidos por modelos eléctricos Cantidad de CO2 evitado por ahorro de combustible fósil (tCO2eq)
		7.6. Creación y digitalización de las plazas de aparcamiento público disuasorios	<ul style="list-style-type: none"> Número de plazas digitalizadas Tasa de ocupación digital de plazas Tiempo medio de búsqueda de plaza
		7.7. Alquiler de bicicletas y/o patinetes eléctricos	<ul style="list-style-type: none"> Índice de utilización de bicicletas/patinetes Distancia media recorrida por viaje
	L8	8.1. Elaboración del Plan de Acción para la Energía Sostenible	<ul style="list-style-type: none"> Porcentaje de avance en la implementación de las acciones definidas en el plan en relación con el cronograma establecido Comparación del gasto real con el presupuesto asignado para la ejecución del plan
		8.2. Ordenanza de Ecoeficiencia Energética y utilización de Energías Renovables en los Edificios e Instalaciones	<ul style="list-style-type: none"> Reducción prevista del consumo energético Incremento en la instalación de sistemas de energías renovables Cantidad de edificios e instalaciones que obtienen certificaciones de eficiencia
		8.3. Finalización de la adaptación del alumbrado actual por uno eficiente y de bajo consumo	<ul style="list-style-type: none"> Porcentaje de reducción en el consumo energético Porcentaje anual de ahorro supuesto Número de luminarias reemplazadas
		8.4. Elaboración de una Guía de Buenas Prácticas Energéticas Local	<ul style="list-style-type: none"> Número de prácticas energéticas identificadas Número de actores locales involucrados en el proceso Número de copias distribuidas
		8.5. Continuación del proyecto de Comunidades Energéticas Locales	<ul style="list-style-type: none"> Porcentaje de aumento en la participación de la comunidad en el proyecto de energía local Porcentaje de disminución en la dependencia de fuentes externas de energía Porcentaje de aumento en la generación de energía renovable por parte de las comunidades Promedio de ahorro económico en factura
		8.6. Programa de Transición Energética para los Edificios e Instalaciones Municipales	<ul style="list-style-type: none"> Incremento en la eficiencia energética de los edificios (kWh/m²/año) Cantidad de dinero ahorrado en costos de energía

R.E.*	L.A.*	Proyectos	Indicadores	
R3	L9	9.1. Programa de Digitalización del Ciclo del Agua	<ul style="list-style-type: none"> • Cantidad de inversión realizada para la digitalización • Número de actuaciones realizadas 	
		9.2. Elaboración de un Inventario de Recursos Hídricos Municipales	<ul style="list-style-type: none"> • Número de fuentes de agua identificadas en el inventario • Índice de calidad del agua de las fuentes identificadas 	
		9.3. Programa de Mantenimiento y Regularización de los Recursos Hídricos Municipales	<ul style="list-style-type: none"> • Porcentaje de infraestructura hídrica rehabilitada o regularizada • Porcentaje de disminución de pérdidas de agua en el sistema de distribución • Número de fugas detectadas y reparadas gracias al monitoreo digital 	
	L10		10.1. Programa de Concienciación y Sensibilización sobre Nuevas Fórmulas de Gestión de Residuos	<ul style="list-style-type: none"> • Porcentaje de aumento en la separación de residuos en origen • Número de personas u hogares participantes en programas de reciclaje comunitario
			10.2. Creación de un Punto Limpio Permanente	<ul style="list-style-type: none"> • Número total de toneladas de residuos recolectados • Número de personas que utilizan activamente el Punto Limpio • Porcentaje de reducción de la huella de carbono
			10.3. Puesta en marcha de una planta de compostaje vinculada al huerto local	<ul style="list-style-type: none"> • Cantidad de residuos compostados • Cantidad de compost producido
			10.4. Fab lab para la revalorización de la industrial del olivar	<ul style="list-style-type: none"> • Número de proyectos desarrollados en el Fab Lab • Número de participantes y colaboraciones establecidas
			10.5. Programa de Mentorización para Proyectos de Bioeconomía Olivícola	<ul style="list-style-type: none"> • Número de proyectos y formaciones impartidas • Porcentaje de proyectos que completan exitosamente el programa de mentorización • Número de empleos creados o mantenidos como resultado directo de la implementación de los proyectos olivícolas mentorizados
			10.6. Centro Especial de Empleo para la Revalorización de Residuos	<ul style="list-style-type: none"> • Porcentaje de inserción laboral de personas con discapacidad • Número de personas que participan en programas de formación • Cantidad de residuos anuales reutilizados


- L.A: Línea de Actuación
- R.E: Retos Estratégicos

R.E.*	L.A.*	Proyectos	Indicadores
R4	L11	11.1. Dinamización del mecanismo de participación ciudadana local	<ul style="list-style-type: none"> • Número de actividades realizadas, segregadas por tipología • Participación ciudadana en actividades (número de participantes, encuestas, etc.)
		11.2. Plan de Participación Ciudadana 2030	<ul style="list-style-type: none"> • Porcentaje de actividades completadas en el proceso de elaboración del plan • Número de reuniones de trabajo realizadas para desarrollar el plan • Cantidad de acciones específicas identificadas en el plan e implementadas • Porcentaje de cumplimiento de las metas establecidas en el plan
		11.3. Sistema Inteligente de Participación y Colaboración Ciudadana "Participa Carcabuey"	<ul style="list-style-type: none"> • Fecha de lanzamiento oficial del sistema • Porcentaje de funcionalidades implementadas según lo planeado • Porcentaje de participación de la población en el sistema vs. el total
		11.4. Presupuestos Participativos	<ul style="list-style-type: none"> • Número de propuestas recibidas para el presupuesto participativo • Nivel de satisfacción de la ciudadanía con el proceso de presupuestos participativos
		11.5. Programa de Promoción de Nuevas Fórmulas de Voluntariado	<ul style="list-style-type: none"> • Número de personas voluntarias reclutados para diferentes iniciativas • Impacto de las iniciativas de voluntariado en la comunidad

- L.A: Línea de Actuación
- R.E: Retos Estratégicos

R.E.*	L.A.*	Proyectos	Indicadores
R4	L12	12.1. Evaluación y análisis de procesos internos para la digitalización	<ul style="list-style-type: none"> • Porcentaje de procesos internos evaluados y analizados • Número de áreas de mejora identificadas
		12.2. Capacitación en competencias digitales del personal del ayuntamiento	<ul style="list-style-type: none"> • Número de empleados capacitados en competencias digitales • Nivel de competencia alcanzado por el personal en el uso de herramientas digitales
		12.3. Ampliación y mejora de la información del portal de transparencia	<ul style="list-style-type: none"> • Nuevos conjuntos de datos publicados en el portal de transparencia • Retroalimentación de la ciudadanía sobre la calidad y utilidad de la información
		12.4. Actualización del Portal Municipal de Datos Abiertos	<ul style="list-style-type: none"> • Nuevos conjuntos de datos publicados en el portal de transparencia • Retroalimentación de la ciudadanía sobre la calidad y utilidad de la información
		12.5. Observatorio de Calidad de los Servicios Públicos	<ul style="list-style-type: none"> • Número de indicadores de calidad definidos y monitorizados • Evaluación periódica de la satisfacción de la población con los servicios públicos
		12.6. Mejora de la cobertura en la Aldea	<ul style="list-style-type: none"> • Porcentaje de aumento en la cobertura de Internet y telefonía en áreas específicas de la aldea • Nivel de satisfacción de la población de la aldea con las mejoras en la cobertura de Internet y telefonía
		12.7. Adhesión a la Red Española de Ciudades por el Clima	<ul style="list-style-type: none"> • Número de iniciativas y proyectos relacionados con el cambio climático en los que se ha colaborado
		12.8. Adhesión al Pacto de las Alcaldías	<ul style="list-style-type: none"> • Reducción de emisiones de gases de efecto invernadero en la comunidad como resultado de las acciones tomadas en el marco del Pacto de las Alcaldías • Participación en iniciativas de sensibilización y educación sobre el cambio climático

- L.A: Línea de Actuación
- R.E: Retos Estratégicos



ANEXO 1

Hoja de ruta

4. HOJA DE RUTA

La **Hoja de Ruta de Carcabuey** emerge como un recurso fundamental para la **administración municipal**, delineando un enfoque estratégico hacia el **desarrollo sostenible**. Este documento encarna la visión y el compromiso del equipo local al proporcionar un **marco coherente y transparente** para abordar los **retos** presentes en el municipio.

Al priorizar las líneas de acción y detallar los pasos necesarios para su ejecución, se obtiene una **herramienta práctica que orienta las iniciativas y proyectos**. Asimismo, otro aspecto crucial de la relevancia de este documento reside en su **capacidad para identificar y capitalizar oportunidades de financiación a través de programas de subvenciones y ayudas**, al mismo tiempo que se vinculan a casos de éxito replicables. Estas fuentes de financiación resultan vitales para la realización de proyectos ambiciosos que, de otro modo, podrían estar fuera del alcance del municipio.

Reto 1.	
Línea 1	Identificación de sectores económicos con potencial de crecimiento y desarrollo en la localidad
Línea 2	Promover y dinamizar Carcabuey como destino turístico
Línea 3	Fomentar el desarrollo y la implantación de nuevos modelos de negocio vinculados al emprendimiento
Reto 2.	
Línea 4	Dinamizar y facilitar el acceso a una vivienda asequible
Línea 5	Garantizar la cohesión social y el relevo generacional
Línea 6	Promover un programa integral de calidad y accesibilidad en espacios públicos
Reto 3.	
Línea 7	Fomentar la movilidad sostenible y la conectividad territorial básica
Línea 8	Impulsar la transición energética local
Línea 9	Fomentar la buena gestión y el uso del agua
Línea 10	Optimizar la gestión de los recursos y residuos desde un enfoque circular y de proximidad
Reto 4.	
Línea 11	Impulsar la participación ciudadana
Línea 11	Favorecer la colaboración, la digitalización y la transparencia de la Administración Pública

RETO 1. IMPULSAR UNA ECONOMÍA RESILIENTE Y SOSTENIBLE

Línea de actuación 1 y 3. Identificación de nuevos sectores económicos y fomento del emprendimiento

PASO 1. INVENTARIO DE RECURSOS ENDÓGENOS Y VINCULACIÓN CON PROYECTOS TRACTORES MUNICIPALES

DESCRIPCIÓN

El **Inventario de Recursos Endógenos** consiste en la identificación y análisis de los recursos internos presentes en una comunidad o municipio, tales como **recursos naturales, culturales, humanos y tecnológicos**. Su objetivo principal es **establecer conexiones estratégicas** entre estos **recursos y las iniciativas de gran impacto** que pueden impulsar el desarrollo económico y social de la localidad. Se vinculará a un **estudio agroecológico y de calidad de suelos municipales** para comprender mejor las condiciones ambientales y productivas del municipio. Esto permitirá identificar prácticas sostenibles y oportunidades de desarrollo agrícola que se alineen con los recursos locales y promuevan un crecimiento económico equilibrado y sostenible.

OBJETIVOS

- 01.** Identificar y catalogar los recursos endógenos disponibles en el municipio, incluyendo recursos naturales, culturales, humanos y tecnológicos.
- 02.** Realizar un análisis detallado de la calidad de los suelos municipales y de las condiciones agroecológicas para comprender mejor las oportunidades y desafíos del sector agrícola local.
- 03.** Promover el desarrollo de proyectos y actividades que utilicen eficientemente los recursos locales, generando empleo, fortaleciendo las cadenas de valor y promoviendo prácticas sostenibles en el municipio.

CASOS DE ÉXITO

[Ayuntamiento de Getafe](#)

FINANCIACIÓN

Ministerio para la Transición Ecológica y el Reto Demográfico. Subvenciones para la financiación de proyectos innovadores en EE.LL.

RETO 1. IMPULSAR UNA ECONOMÍA RESILIENTE Y SOSTENIBLE

Línea de actuación 1 y 3. Identificación de nuevos sectores económicos y fomento del emprendimiento

PASO 2. DESARROLLO DEL POLÍGONO INDUSTRIAL

DESCRIPCIÓN

El proyecto del Polígono Industrial en Carcabuey es una iniciativa destinada a crear un espacio adecuado y renaturalizado para el desarrollo industrial y comercial de la localidad. Este polígono se concebirá como un centro neurálgico para la actividad empresarial, proporcionando infraestructuras modernas y servicios necesarios para promover la inversión y el crecimiento económico sostenible en la zona. Se buscará priorizar la colaboración para optimizar el uso de recursos, implementar soluciones tecnológicas innovadoras y practicar la responsabilidad social corporativa.

OBJETIVOS

01. Generar un entorno empresarial donde el éxito de una empresa contribuya al éxito de todas, mediante la colaboración en la generación de oportunidades de negocio y el desarrollo de cadenas de suministro locales.
02. Maximizar la eficiencia en el uso de recursos mediante la implementación de prácticas colaborativas y tecnologías avanzadas.
03. Promover la colaboración entre las empresas del parque para identificar oportunidades de simbiosis industrial, donde los subproductos de un proceso puedan convertirse en materias primas para otros, reduciendo así los residuos y los costos de producción.

CASOS DE ÉXITO

[La Veredilla](#) | [Diputación de Cáceres](#) | [Parque Industrial Kalunborg](#) |

FINANCIACIÓN

Ministerio de Ciencia e Innovación. Ayudas a proyectos de I+D y nuevos proyectos empresariales del Plan Estatal de Investigación Científica y Técnica y de Innovación.

Ministerio de Ciencia e Innovación. Línea directa de expansión (LIC-A) de CDTI a la inversión, para potenciar el crecimiento de empresas innovadoras.

Ministerio de Ciencia e Innovación. Ayudas en el marco de la Línea de Fomento de Innovación desde la Demanda (Línea FID) para la Compra Pública de Innovación.

Comisión Europea. Programa de Financiación Horizon Europe.

RETO 1. IMPULSAR UNA ECONOMÍA RESILIENTE Y SOSTENIBLE

Línea de actuación 1 y 3. Identificación de nuevos sectores económicos y fomento del emprendimiento

PASO 3. DINAMIZACIÓN DEL COWORKING LOCAL

DESCRIPCIÓN

El **proyecto de dinamización del coworking local**, ya establecido, se enfocará en **fortalecer su funcionamiento y maximizar su impacto** en la comunidad emprendedora de Carcabuey. Esto se logrará a través de una **continua promoción del espacio** mediante diferentes canales de comunicación, así como la **organización de eventos y talleres temáticos** que aborden aspectos relevantes. Además, se establecerán **programas de mentoría y asesoramiento personalizado** para brindar apoyo en áreas clave del desarrollo empresarial. Se vinculará a las siguientes acciones: **A1.2.** Programa de Dinamización y Digitalización del sector agroganadero; **A3.2.** Programa de Capacitación en Nuevas Economías y Oficios Tradicionales; y **A3.4.** Programa de Atracción e Impulso para Personas Emprendedoras.

OBJETIVOS

- 01.** Incrementar la visibilidad y el conocimiento sobre el espacio de coworking entre la comunidad emprendedora y profesional de la localidad.
- 02.** Proporcionar apoyo y orientación a emprendimientos y profesionales que utilizan el espacio de coworking, mediante programas de mentoría y asesoramiento personalizado.
- 03.** Facilitar la creación de redes de colaboración entre quienes usan el coworking, con el fin de promover proyectos conjuntos y oportunidades de negocio.

CASOS DE ÉXITO

[Sierra de la demanda](#) | [Ruralco](#) | [La Colmena](#) | [Sende](#)

FINANCIACIÓN

Ministerio para la Transición Ecológica y el Reto Demográfico. Subvenciones para la financiación de proyectos innovadores promovidos por las EE.LL.
Red.es. Hub Emprendimiento Digital.
Fundación Biodiversidad. Programa empleaverde para el impulso y la mejora del empleo y el emprendimiento verde.
Escuela de Organización Industrial. Programa de capacidades emprendedoras.
Ministerio para la transición ecológica y el reto demográfico. Reto Rural Digital.

RETO 1. IMPULSAR UNA ECONOMÍA RESILIENTE Y SOSTENIBLE

Línea de actuación 1 y 3. Identificación de nuevos sectores económicos y fomento del emprendimiento

PASO 4. OBSERVATORIO SOCIOECONÓMICO DE CARCABUEY

DESCRIPCIÓN

El **Observatorio Socioeconómico de Carcabuey** tiene como objetivo principal **recopilar, analizar y gestionar datos** relevantes sobre diversos aspectos socioeconómicos de la localidad. Este observatorio digital actuará como una **herramienta digital estratégica** para comprender mejor **tendencias, patrones y relaciones significativas** que proporcionen una comprensión más profunda de la realidad local, así como para **tomar decisiones informadas y planificar políticas públicas efectivas**.

OBJETIVOS

01. Recopilar datos socioeconómicos relevantes sobre Carcabuey.
02. Analizar tendencias y patrones en los datos recopilados.
03. Producir informes periódicos sobre la situación socioeconómica.

CASOS DE ÉXITO

[Observatorio de Majadahonda](#) | [Observatorio de Tudela](#) | [Observatorio de Getafe](#)

FINANCIACIÓN

Ministerio para la Transición Ecológica y el Reto Demográfico. Subvenciones para la financiación de proyectos innovadores promovidos por las entidades locales para la transformación territorial.

Ministerio de Industria, Comercio y Turismo. Ayudas al fortalecimiento de la actividad comercial en zonas rurales.

Ministerio de Política Territorial y Memoria Democrática. Ayudas a EELL para su transformación digital y modernización.

RETO 1. IMPULSAR UNA ECONOMÍA RESILIENTE Y SOSTENIBLE

Línea de actuación 1 y 3. Identificación de nuevos sectores económicos y fomento del emprendimiento

PASO 5. OFICINA LOCAL DE EMPRENDIMIENTO

DESCRIPCIÓN

Esta **oficina municipal**, disponible tanto de forma presencial como en línea, está diseñada para **atender necesidades específicas de la comunidad**. Su misión es proporcionar **asesoramiento y apoyo técnico** para impulsar proyectos empresariales y emprendimientos, atraer talento, gestionar subsidios, y promover la innovación y digitalización. Se trata de una **solución completa y holística** que busca ayudar a las personas a establecer y hacer crecer sus negocios, así como mejorar la competitividad de las empresas existentes mediante la oferta de servicios y recursos específicos. Para lograr esto, se planea contratar a una **persona coordinadora de servicios** (especialista de emprendimiento).

OBJETIVOS

01. Proporcionar asesoramiento a personas emprendedoras y empresarias con el fin de revitalizar la actividad económica local.
02. Apoyar a empresas para que ejerzan un papel de mentoría y apoyo a las nuevas empresas emergentes.
03. Brindar orientación especializada sobre subvenciones y sinergias disponibles para impulsar proyectos empresariales y emprendimientos

CASOS DE ÉXITO

[Badajoz](#) | [Almería](#) | [Alquazas \(Murcia\)](#) | [Open for Business \(Málaga\)](#) | [Promalaga](#) | [Emprende en Linares](#)

FINANCIACIÓN

Fundación Biodiversidad. Programa Empleaverde: impulso y la mejora del empleo y el emprendimiento verde.

Ministerio para la transición ecológica y el reto demográfico. Reto Rural Digital.

Red.es. Hub Emprendimiento Digital.

Ministerio para la Transición Ecológica y el Reto Demográfico. Subvenciones para la financiación de proyectos innovadores promovidos por las EE.LL.

RETO 2. FORJAR UNA COMUNIDAD INCLUSIVA Y COHESIONADA

Línea de actuación 4. Dinamizar y facilitar el acceso a una vivienda asequible

PASO 1. PLAN DE VIVIENDA LOCAL CON CRITERIOS ECOLÓGICOS Y SOCIALES

DESCRIPCIÓN

Un **Plan de vivienda local** es un instrumento de planificación de las políticas de vivienda en un municipio a medio plazo. Aquí se plantea un plan que introduzca, promueva y priorice **parámetros ecológicos y sociales**, tanto en el análisis como en la estrategias. Para ello deberá definir acciones e indicadores en estos ámbitos para una evaluación transparente y homogénea.

OBJETIVOS

01. Información y diagnóstico de la problemática en Carcabuey en vivienda y suelo
02. Introducir criterios e indicadores ecológicos y sociales para el análisis del parque de vivienda, la demanda y el mercado
03. Definir líneas estratégicas
04. Crear un plan de acción para los próximos 5 años con indicadores de seguimiento
05. Crear un observatorio de la vivienda actualizado

CASOS DE ÉXITO

[Prat Espais](#) (Cataluña) / [Observatorio de la vivienda](#) (Vitoria-Gasteiz)

FINANCIACIÓN

Ministerio para la Transición Ecológica y el Reto Demográfico. Subvenciones para la financiación de proyectos innovadores promovidos por las EE.LL.

Ministerio de Vivienda y Agenda Urbana. Plan Estatal de Acceso a la Vivienda 2022-2025

RETO 2. FORJAR UNA COMUNIDAD INCLUSIVA Y COHESIONADA

Línea de actuación 4. Dinamizar y facilitar el acceso a una vivienda asequible

PASO 2. BOLSA DE ALQUILER SOCIAL

DESCRIPCIÓN

La Bolsa de Alquiler se dedica a **facilitar** el proceso de alquiler, conectando a titulares de viviendas desocupadas y personas interesadas. Su misión es fomentar el crecimiento del mercado de alquiler a tarifas accesibles, así como simplificar el **acceso a viviendas** para familias y jóvenes de 18 a 35 años que cumplan con los criterios establecidos.

OBJETIVOS

- 01.** Vincular el registro de personas propietarias de viviendas vacías del Plan de Vivienda Local con la oferta de alquiler de Carcabuey
- 02.** Establecer unos criterios mínimos de calidad y precios para las viviendas que se incluyan en la oferta
- 03.** Crear un mapa de alquiler social actualizado anualmente
- 04.** Facilitar, mediar y asesorar a todas las partes interesadas

CASOS DE ÉXITO

[Barcelona](#) / [Aspe](#) (Alicante) / [Navarra](#)

FINANCIACIÓN

Ministerio de Vivienda y Agenda Urbana. Plan de rehabilitación y regeneración urbana.

Ministerio de Vivienda y Agenda Urbana. Plan Estatal de Acceso a la Vivienda 2022-2025.

Ministerio para la Transición Ecológica y el Reto Demográfico. Subvenciones para la financiación de proyectos innovadores promovidos por las EE.LL.

RETO 2. FORJAR UNA COMUNIDAD INCLUSIVA Y COHESIONADA

Línea de actuación 4. Dinamizar y facilitar el acceso a una vivienda asequible

PASO 3. PLAN LOCAL DE REHABILITACIÓN

DESCRIPCIÓN

El plan local de rehabilitación es un **documento estratégico** que complementa y amplía al Plan de Vivienda Local. Contempla una **visión a largo** plazo de la rehabilitación y regeneración urbana, definiendo y consolidando la creación de **estructuras administrativas** para la puesta en marcha de las Estrategias de Rehabilitación a escala local.

OBJETIVOS

01. Mejora del conjunto del parque residencial
02. Mejora de entornos vulnerables
03. Mejora de la eficiencia y la producción energética

CASOS DE ÉXITO

[El Prat de Llobregat](#) / [Guía de estrategias locales de rehabilitación urbana](#) / [Hermosillo \(México\)](#)

FINANCIACIÓN

Ministerio de Vivienda y Agenda Urbana. Plan de Rehabilitación y Regeneración Urbana.

Ministerio de Vivienda y Agenda Urbana. Plan Estatal de Acceso a la Vivienda 2022-2025.

Ministerio para la Transición Ecológica y el Reto Demográfico. Subvenciones para la financiación de proyectos innovadores en EE.LL.

Ministerio de Transporte y Movilidad Sostenible. Plan de rehabilitación y regeneración urbana.

RETO 2. FORJAR UNA COMUNIDAD INCLUSIVA Y COHESIONADA

Línea de actuación 4. Dinamizar y facilitar el acceso a una vivienda asequible

PASO 4. PROGRAMAS DE INCENTIVOS A LA REHABILITACIÓN DE VIVIENDA MUNICIPALES

DESCRIPCIÓN

El parque inmobiliario está siendo objeto de mejoras mediante subvenciones destinadas a la disminución de la demanda energética de los edificios y la utilización de fuentes de energía renovables. El programa de incentivos es una **estrategia** para promover la **revitalización urbana** y mejorar la calidad de vida de la población mediante la incentivación y el apoyo a la **mejora de las condiciones de vivienda** en una comunidad determinada. Los programas de rehabilitación de viviendas pueden proporcionar asistencia técnica, orientación y apoyo administrativo a las personas propietarias y desarrolladoras que deseen llevar a cabo proyectos de renovación.

OBJETIVOS

01. Crear un punto de información ciudadana continuo para las convocatorias en la materia
02. Oficina de ayuda a la rehabilitación bajo criterios de eficiencia y sostenibilidad
03. Programa de incentivos fiscales y tarifas para la construcción

CASOS DE ÉXITO

[Actuaciones cofinanciadas con FEDER](#) / [Montevideo](#) (Uruguay) /

FINANCIACIÓN

Ministerio de Vivienda y Agenda Urbana. Plan de rehabilitación y regeneración urbana.

Ministerio de Vivienda y Agenda Urbana. Plan Estatal de Acceso a la Vivienda 2022-2025.

Ministerio para la Transición Ecológica y el Reto Demográfico. Subvenciones para la financiación de proyectos innovadores en EE.LL.

Agencia Andaluza de la Energía. Incentivos ligados al autoconsumo y/o almacenamiento así como a las instalaciones térmicas con energías renovables en el sector residencial.

RETO 3. ABORDAR LA CRISIS CLIMÁTICA Y LOS DESAFÍOS AMBIENTALES

Línea de actuación 7. Fomentar movilidad sostenible y la conectividad territorial básica

Paso 1. Implementación del Plan de Movilidad Urbana Sostenible

DESCRIPCIÓN

El Plan de Movilidad Urbana Sostenible trata de una **iniciativa integral para mejorar la movilidad en entornos urbanos** de manera sostenible. Implica promover el uso de **transporte público, bicicletas y áreas peatonales**. Se basa en mejoras de infraestructura, campañas de concienciación y regulaciones de tráfico. La **colaboración público-privada y la participación ciudadana** son fundamentales para su implementación efectiva.

OBJETIVOS

- 01.** Mejorar la calidad de vida de la población al reducir la congestión del tráfico y los tiempos de desplazamiento en la ciudad.
- 02.** Fomentar la equidad y la accesibilidad al transporte público, asegurando que la ciudadanía tenga acceso a opciones de movilidad adecuadas.
- 03.** Fomentar la innovación y la inversión en tecnologías y sistemas de transporte sostenible, impulsando el desarrollo económico y la creación de empleo en el sector de la movilidad urbana.

CASOS DE ÉXITO

[Ayuntamiento de Siete Aguas](#) | [Ayuntamiento de Tomelloso](#) | [Ayuntamiento de Mairena del Alcor](#)

FINANCIACIÓN

Ministerios de Transición Ecológica y Reto demográfico: Subvenciones para la financiación de proyectos innovadores promovidos por las EE.LL.

Ministerio de Transporte y Movilidad Sostenible: Plan de Choque de Movilidad Sostenible, Segura y Conectada en Entornos Urbanos y Metropolitanos de España.

Líneas de financiación ICO-Mitma Movilidad Sostenible para proyectos subvencionados con los fondos NextGenerationEU.

RETO 3. ABORDAR LA CRISIS CLIMÁTICA Y LOS DESAFÍOS AMBIENTALES

Línea de actuación 7. Fomentar movilidad sostenible y la conectividad territorial básica

Paso 2. Diseño y creación de corredores ecológicos verdes

DESCRIPCIÓN

El diseño y creación de corredores ecológicos verdes implica la planificación y establecimiento de **conexiones naturales** entre **áreas urbanas** o hábitats fragmentados. Se trata de **crear pasillos de vegetación** que permitan la movilidad ciudadana a la vez que se **preserva la biodiversidad**. Esto se logra mediante la **restauración de ecosistemas**, la plantación de **especies nativas** y la gestión adecuada del entorno para garantizar su funcionalidad y sostenibilidad ambiental.

OBJETIVOS

- 01.** Proporcionar espacios verdes multifuncionales para el recreo, el esparcimiento y la educación ambiental de la comunidad
- 02.** Mejorar la resiliencia de los ecosistemas al facilitar la migración de especies en respuesta al cambio climático.

CASOS DE ÉXITO

[Ayuntamiento de Valladolid](#) | [Ayuntamiento de Pizarra](#) | [Ayuntamiento de Vitoria-Gasteiz](#)

FINANCIACIÓN

Ministerio de Industria, Comercio y Turismo. Plan Sostenibilidad Turística en Destinos.

Fundación Biodiversidad. Convocatoria de ayudas para apoyar proyectos palanca y transformadores que promuevan la renaturalización y resiliencia urbana, incrementando la infraestructura verde y la conectividad de los espacios verdes y azules, con el objetivo de contribuir a la transición ecológica, al reto demográfico y al fortalecimiento de las capacidades territoriales, fomentando la generación de empleo verde, la participación y la igualdad de género.

RETO 3. ABORDAR LA CRISIS CLIMÁTICA Y LOS DESAFÍOS AMBIENTALES

Línea de actuación 7. Fomentar movilidad sostenible y la conectividad territorial básica

Paso 3. Restauración y recuperación de ecosistemas degradados

DESCRIPCIÓN

La restauración y recuperación de ecosistemas degradados se centra en **revertir el daño ambiental** causado por actividades humanas o desastres naturales. Implica la **reintroducción de especies nativas**, la **reconstrucción de hábitats** y la **mejora de la calidad del suelo y del agua**. Empleando técnicas como la revegetación, la reforestación y la gestión de cuencas hidrográficas para restablecer el equilibrio ecológico y promover la biodiversidad.

OBJETIVOS

- 01.** Recuperar la funcionalidad de los ecosistemas degradados, restaurando la estructura y función de los hábitats naturales.
- 02.** Mejorar la calidad del agua y del suelo al reducir la erosión y restaurar la vegetación nativa.
- 03.** Aumentar la resistencia de los ecosistemas a los efectos del cambio climático, como inundaciones y sequías, mediante prácticas de restauración adecuadas.

CASOS DE ÉXITO

[Comarca de Las Hurdes](#) | [Región de Murcia \(Proyecto FLoRE\)](#) | [Proyecto Life Fagesos \(Córdoba\)](#)

FINANCIACIÓN

Ministerio para la Transición Ecológica y Reto Demográfico: La Comisión Europea ofrece financiación a través de Horizon Europe para proyectos de investigación e innovación

Ministerio para la Transición Ecológica y Reto Demográfico: Subvenciones ligadas a Ministerio para la Transición Ecológica y Reto Demográfico

Ministerio para la Transición Ecológica y Reto Demográfico: Convocatoria de subvenciones para el fomento de actuaciones dirigidas a la restauración de ecosistemas fluviales y a la reducción del riesgo de inundación en entornos urbanos

Fundación Biodiversidad. Convocatoria de ayudas para apoyar proyectos palanca y transformadores que promuevan la renaturalización y resiliencia urbana, incrementando la infraestructura verde y la conectividad de los espacios verdes y azules, con el objetivo de contribuir a la transición ecológica, al reto demográfico y al fortalecimiento de las capacidades territoriales, fomentando la generación de empleo verde, la participación y la igualdad de género.

RETO 3. ABORDAR LA CRISIS CLIMÁTICA Y LOS DESAFÍOS AMBIENTALES

Línea de actuación 7. Fomentar movilidad sostenible y la conectividad territorial básica

Paso 4. Creación y digitalización de las plazas de aparcamiento público disuasorios

DESCRIPCIÓN

La creación y digitalización de plazas de aparcamiento público disuasorios implica la construcción de áreas de estacionamiento estratégicamente **ubicadas en el perímetro de áreas urbanas congestionadas**. Estas plazas están equipadas con tecnología digital que **permite a las personas reservar y pagar el estacionamiento de manera remota**. Este enfoque **busca desincentivar el uso del automóvil** en el centro urbano, fomentando el uso de **transporte público y reduciendo la congestión y la contaminación**.

OBJETIVOS

- 01.** Reducir la congestión vehicular en el centro urbano al fomentar el uso de aparcamientos periféricos
- 02.** Mejorar la accesibilidad al centro urbano para residentes y visitantes al proporcionar opciones de estacionamiento convenientes.
- 03.** Implementar tecnologías digitales para facilitar la gestión y la experiencia de estacionamiento.

CASOS DE ÉXITO

[Ayuntamiento de Segovia](#) | [Ayuntamiento de La Bárcena](#) | [Ayuntamiento de Toledo](#) | [Ayuntamiento de Jerez](#)

FINANCIACIÓN

Secretaría General de Transportes y Movilidad: Convocatoria para el Programa de ayudas a municipios para la implantación de zonas de bajas emisiones y la transformación digital y sostenible del transporte urbano, en el marco del Plan de Recuperación, Transformación y Resiliencia.

Ministerio de Industria, Comercio y Turismo. Ayudas al fortalecimiento de la actividad comercial en zonas urbanas.

Unión Europea: REACT - EU Fondo Europeo de Desarrollo Regional.

Ministerio de Transición Ecológica y Reto Demográfico: Subvenciones para la financiación de proyectos innovadores promovidos por las EE.LL.

RETO 3. ABORDAR LA CRISIS CLIMÁTICA Y LOS DESAFÍOS AMBIENTALES

Línea de actuación 7. Fomentar movilidad sostenible y la conectividad territorial básica

Paso 5. Descarbonizar la flota de vehículos municipales y renovarlos por modelos eléctricos

DESCRIPCIÓN

Descarbonizar la flota de vehículos municipales implica **sustituir los vehículos tradicionales por modelos eléctricos**, reduciendo así las emisiones de carbono y promoviendo la movilidad sostenible. Este proceso implica la adquisición de vehículos eléctricos y la instalación de **infraestructuras de carga** adecuadas en las instalaciones municipales. Facilitando la transición hacia **vehículos de cero emisiones**, contribuyendo así a la **mitigación del cambio climático** y mejorando la calidad del aire en las ciudades.

OBJETIVOS

- 01.** Reducir las emisiones de gases de efecto invernadero y mejorar la calidad del aire en la ciudad al eliminar vehículos diésel o de gasolina
- 02.** Promover el uso de tecnologías limpias y sostenibles en el sector público, estableciendo un ejemplo para la comunidad.
- 03.** Contribuir a los objetivos de mitigación del cambio climático y de transición hacia una economía baja en carbono a nivel local.

CASOS DE ÉXITO

[Ayuntamiento de la Rinconada](#) | [Ayuntamiento de Irun](#) | [Ayuntamiento de Salamanca](#) | [Ayuntamiento de Zaragoza](#)

FINANCIACIÓN

Ministerio para la Transición Ecológica y Reto Demográfico: ayudas a las comunidades autónomas y a las ciudades de Ceuta y Melilla para la ejecución de programas de incentivos ligados a la movilidad eléctrica (MOVES III) en el marco del Plan de Recuperación, Transformación y Resiliencia Europeo.

RETO 3. ABORDAR LA CRISIS CLIMÁTICA Y LOS DESAFÍOS AMBIENTALES

Línea de actuación 7. Fomentar movilidad sostenible y la conectividad territorial básica

Paso 6. Camino Escolar Seguro

DESCRIPCIÓN

La creación de un Camino Escolar Seguro implica diseñar **rutas seguras** y accesibles para que el alumnado pueda desplazarse de manera segura **desde sus hogares hasta las escuelas**. Esto implica la mejora de infraestructuras viales, como **pasos de peatones**, semáforos y señalización adecuada. Además, se pueden implementar **programas de concienciación y educación vial** para estudiantes y ciudadanía en general, promoviendo así hábitos seguros de desplazamiento.

OBJETIVOS

- 01.** Mejorar la seguridad del alumnado durante su desplazamiento hacia y desde la escuela, reduciendo el riesgo de accidentes de tráfico.
- 02.** Promover hábitos de vida saludables y activos desde la infancia, contribuyendo así a la prevención de enfermedades relacionadas con el sedentarismo
- 03.** Fomentar la autonomía y la confianza del alumnado al promover desplazamientos activos y seguros.

CASOS DE ÉXITO

[Diputación de Granada](#) | [Concello de Santiago de Compostela](#) | [Ayuntamiento de Getafe](#) | [Ayuntamiento de Santiponce](#) | [Ayuntamiento de Castelló](#)

FINANCIACIÓN

Programa Operativo del **Fondo de Desarrollo Regional de la Unión Europea** (FEDER). Línea 3 EDUSI.

Ministerio de Transporte y Movilidad Sostenible: Plan de Choque de Movilidad Sostenible, Segura y Conectada en Entornos Urbanos y Metropolitanos de España.

RETO 3. ABORDAR LA CRISIS CLIMÁTICA Y LOS DESAFÍOS AMBIENTALES

Línea de actuación 7. Fomentar movilidad sostenible y la conectividad territorial básica

Paso 7. Alquiler de bicicletas y/o patinetes electricos

DESCRIPCIÓN

El alquiler de bicicletas y/o patinetes eléctricos ofrece una alternativa de movilidad sostenible y flexible en entornos urbanos. Se establecen **estaciones de alquiler estratégicamente ubicadas en la ciudad**, donde las personas pueden desbloquear y utilizar estos vehículos mediante una **aplicación móvil**. Esto fomenta el uso de medios de **transporte no contaminantes** y reduce la congestión vehicular. Además, promueve un **estilo de vida activo y saludable** entre las personas.

OBJETIVOS

- 01.** Fomentar la movilidad sostenible y reducir la dependencia del automóvil mediante el acceso a opciones de transporte alternativas
- 02.** Promover un estilo de vida activo y saludable entre la población al incentivar el uso de la bicicleta y el patinete como medios de transporte.

CASOS DE ÉXITO

[Ayuntamiento de Santander](#) | [Ayuntamiento de La Laguna](#) | [Ayuntamiento de Palencia](#)


FINANCIACIÓN

Convocatorias del **Fondo Europeo de Desarrollo Regional (FEDER)** en el marco del Eje 12 de Desarrollo Urbano del Programa Operativo Plurirregional de España.

Fundación de los Ferrocarriles Españoles: Subvenciones de la fundación de los ferrocarriles españoles F.S.P. a favor de municipios para el fomento del uso de la bicicleta a través de la inversión en infraestructura ciclista.

PREVISIÓN DE CONVOCATORIAS (2024-2027)

	2024	2025	2026	2027
Ayudas para impulsar el crecimiento y desarrollo de startups y emprendimientos innovadores	■	■		
Ayudas en el marco de la Línea de Fomento de Innovación desde la Demanda (Línea FID) para la Compra Pública de Innovación	■	■		
Ayudas para nuevos proyectos territoriales para el reequilibrio y la equidad dirigido a colectivos vulnerables.	■	■		
Programa empleaverde para el impulso y la mejora del empleo y el emprendimiento verde	■	■		
Programa de capacidades emprendedoras "Activa Startups"	■	■	■	
Hub Emprendimiento Digital	■	■		
Reto Rural Digital.	■			
Ayudas al fortalecimiento de la actividad comercial en zonas rurales.		■	■	
Programa de rehabilitación para la recuperación económica y social en entornos residenciales.	■			
Convocatoria de ayudas para apoyar proyectos palanca y transformadores que promuevan la renaturalización y resiliencia urbana, incrementando la infraestructura verde y la conectividad de los espacios verdes y azules	■	■		
Incentivos ligados al autoconsumo y/o almacenamiento así como a las instalaciones térmicas con energías renovables en el sector residencial	■	■		



ANEXO 2

Informe de participación



5. HOJA DE RUTA

El presente informe resume los resultados obtenidos a través de una serie de talleres de participación ciudadana orientados a la elaboración del Plan Estratégico Municipal de Carcabuey (PEM).

Estos talleres representaron un proceso inclusivo y colaborativo que reunió a diversos sectores de la comunidad con el objetivo de identificar, analizar y proponer soluciones para las necesidades y oportunidades clave que afectan el desarrollo económico, social y medioambiental del municipio.

Los talleres de participación ciudadana se llevaron a cabo con el objetivo de fomentar la inclusión de perspectivas dentro del proceso de planificación estratégica. Se convocó a representantes de diversos ámbitos, incluyendo a residentes locales,

líderes comunitarios, sector empresarial y personal del ayuntamiento, con el propósito de garantizar una representación equitativa de los intereses.

La presente síntesis de resultados pretende proporcionar una visión general de las ideas clave, los desafíos identificados, así como las soluciones propuestas durante estos talleres, ofreciendo una base sólida para la posterior formulación y ejecución del Plan Estratégico Municipal que refleje los retos y la visión colectiva de nuestro municipio.



METODOLOGÍA

El enfoque metodológico adoptado para la elaboración del Plan Estratégico Municipal (PEM) se ha centrado en la implementación de un proceso participativo y creativo que ha involucrado activamente a diversos sectores de la comunidad. Con el fin de desatar la innovación colaborativa y la reflexión conjunta, se organizaron cinco sesiones de grupos focales, dinamizadas por dos profesionales de la facilitación.

La segmentación de los grupos focales fue meticulosa, abarcando una amplia representación de la heterogeneidad de intereses de los agentes locales: desde el personal interno del Ayuntamiento y equipo de gobierno, hasta jóvenes participantes de programas de empleo, y finalizando con un espacio abierto para asociaciones, sector empresarial y comunidad en general.

Se priorizó la inclusión de aquellas personas interesadas que, debido a restricciones de horario, no pudieron asistir a las sesiones programadas por la mañana a través de otras organizadas por la tarde y un cuestionario en formato digital que se difundió.

ANÁLISIS DE LOS RESULTADOS

ANÁLISIS CUANTITATIVO Y CUALITATIVO DE LA PARTICIPACIÓN

La convergencia de estas metodologías, los grupos focales y el cuestionario online, representó un hito crucial en la captura de la visión colectiva y la innovación inclusiva del municipio.

Con una asistencia presencial significativa del 47,37% del total de la población participante, estas sesiones actuaron como catalizadores para la construcción colectiva del futuro del municipio.

En paralelo a estas sesiones, se implementó una estrategia de recolección de datos a través de un cuestionario online, diseñado como un mecanismo accesible y flexible. Esta iniciativa demostró ser altamente efectiva, obteniendo un total de 30 respuestas, representando el 52,63% de la participación total esperada.

	N° Personas	Mujeres	Hombres
Asistentes	27	16	11
% de participación	47,37%	48,48%	45,83%
Participación online	30	17	13
% de participación	52,63%	51,52%	54,17%
Total de participación	57	33	24

RETOS Y OPORTUNIDADES

En el marco del proceso de elaboración del Plan Estratégico Municipal (PEM) de Carcabuey, es fundamental comprender y abordar los desafíos que enfrenta el municipio en diversos ámbitos. En este contexto, procederemos a identificar y analizar los problemas clave en los ámbitos económico, social y ambiental que han surgido a través de los talleres de participación ciudadana y otras herramientas de recopilación de datos.

Durante este análisis, examinaremos las preocupaciones planteadas por las personas participantes, con el objetivo de proporcionar una visión integral de los desafíos que afectan el desarrollo y bienestar de la comunidad de Carcabuey. Abordar estos problemas de manera efectiva será fundamental para la formulación de estrategias.

A continuación, procederemos a detallar los problemas identificados en cada uno de estos ámbitos, destacando sus implicaciones y la importancia de abordarlos de manera colaborativa y estratégica en la planificación del futuro de Carcabuey.

Ámbito social
1. Importancia de conseguir relevo generacional
2. Escasez de viviendas rehabilitadas destinadas al alquiler, lo que limita la revitalización de viviendas vacías.
3. Ausencia de herramientas para conectar con la gente joven del municipio
4. Actualización necesaria del Consejo de Participación Ciudadana.
5. Deterioro progresivo del servicio sanitario público debido a la reducción de personal.
6. Variabilidad en la participación ciudadana y el compromiso social, necesidad de fomentar una mayor concienciación.
7. Brecha en la inclusión digital y accesibilidad para personas mayores.
8. Rehabilitar la residencia de mayores para garantizar un entorno más adecuado y confortable para sus residentes.
9. Parque infantil alejado del centro urbano del municipio
10. Necesidad de fortalecer el asociacionismo local.
11. La programación cultural se concentra durante la temporada de verano, evidenciando cierta estacionalidad.

Ámbito ambiental

1. Falta de atención y mantenimiento en la periferia del municipio, evidenciando un leve descuido en estas zonas
2. Deficiencia en áreas verdes y jardines, carencia de un parque periurbano.
3. Escasez de apoyo para el cuidado y la promoción del huerto social y vivero municipal.
4. Falta de soluciones que promuevan la eficiencia y la digitalización del ciclo del agua.
5. Necesidad de crear un parking disuasorio ligado al excesivo uso del coche para distancias cortas.
6. Carencia de horarios adecuados en el transporte público, lo que dificulta el desplazamiento intermunicipal.
7. Apostar por nuevas comunidades energéticas y dinamizar la que actualmente se encuentra en proceso de creación.
8. Necesidad de promover la elaboración de un Plan de Eficiencia Energética.
9. Falta de iniciativas relacionadas con gestión forestal en el ámbito agrícola y ganadero.

Ámbito económico

1. Poca diversificación y estimulación de la economía del municipio
2. Falta de formación en oficios tradicionales y en las nuevas economías. Necesidad de impulsar escuelas talleres
3. Poco impulso a la industria local y a la atracción de inversionistas.
4. Mentalidad conservadora respecto al emprendimiento
5. Poca crecimiento y digitalización del comercio local
6. Falta de dinamización y diversificación del sector turístico. Deterioro de las infraestructuras
7. Falta de oportunidades de empleo fuera del sector agrícola

Ámbito digitalización

1. No hay cobertura en la aldea
2. Falta de conocimiento y agilidad en temas burocráticos

SOLUCIONES

Tras un exhaustivo análisis de los desafíos que enfrenta el municipio, es imperativo desarrollar estrategias y acciones concretas que conduzcan hacia un futuro más próspero, equitativo y sostenible.

En esta sección, nos enfocaremos en explorar las soluciones propuestas por la comunidad, especialistas y líderes locales para hacer frente a los problemas identificados. A través del intercambio de ideas, la colaboración y la creatividad, buscamos establecer un conjunto de acciones efectivas y realistas que contribuyan a superar los obstáculos y promuevan el desarrollo integral de Carcabuey.

Cada solución presentada será analizada en función de su viabilidad, impacto potencial y alineación con los objetivos y valores del municipio. Nuestro objetivo es generar un conjunto diverso de estrategias que aborden las necesidades y aspiraciones de la comunidad, proporcionando un marco sólido para la implementación del PEM y la construcción de un futuro próspero y sostenible para Carcabuey.

Ámbito social
1. Implementar programas educativos y formativos para promover la conciencia social y la participación ciudadana en diversas áreas de interés comunitario.
2. Establecer incentivos fiscales a través de diferentes instrumentos para favorecer la adquisición y el arrendamiento de viviendas locales, promoviendo así la inversión en el mercado inmobiliario local.
3. Crear un Plan de Vivienda que se base en casos de éxito y soluciones testadas.
4. Creación de una Oficina Técnica de la Vivienda.
5. Continuar impulsando la creación de un nuevo centro multiusos en la plaza del municipio.
6. Reforzar el servicio especializado de atención a las personas mayores.
7. Aumentar la dinamización del entorno del Castillo para actividades culturales.
8. Plan de Relevo Generacional vinculado a un sistema de bonificación, incentivos y programas de voluntariado.
9. Programa de refuerzo positivo e incentivo a las personas trabajadoras de programas de empleo público.
10. Continuar con la eliminación de las barreras arquitectónicas y la actualización del Plan de Accesibilidad.

Ámbito ambiental

1. Potenciar el desarrollo del proyecto para establecer una comunidad energética sostenible y participativa.
2. Fomentar la mejora del suelo del huerto social aplicando Soluciones Basadas en la Naturaleza.
3. Creación de un aula medioambiental: cursos y campañas de sensibilización que abarquen todas las edades y categorías.
4. Aprovechar el vivero para recuperar especies autóctonas a través del fomento del empleo y el relevo generacional.
5. Desarrollar programas de aprovechamiento socio-ambiental para la zona de La Era.
6. Renaturalizar el acceso a las zonas verdes, así como crear nuevas zonas de esparcimiento.
7. Fomentar la movilidad sostenible a través de iniciativas innovadoras: carril escolar seguro, bicicletas eléctricas, etcétera.
8. Implementar programas visualmente atractivos de reforestación autóctona para impulsar la bioeconomía local.
9. Desarrollar aulas formativas enfocadas en la revalorización de residuos y otras oportunidades, etcétera.

Ámbito económico

1. Integrar el polígono industrial con programas de formación y oportunidades laborales de alta calidad.
2. Implementar un servicio de mentoría empresarial para facilitar el aprovechamiento de recursos y apoyar el desarrollo de empresas.
3. Establecer una figura profesional activa dedicada a dinamizar y promover la actividad comercial local.
4. Potenciar el espacio de coworking para atraer a profesionales nómadas digitales.
5. Ampliar y diversificar la oferta de restaurantes y actividades turísticas disponibles en la localidad.
6. Desarrollar nuevas modalidades de alojamiento, como residencias escolares, albergues, entre otras alternativas.
7. Promover la innovación respaldando nuevos emprendimientos y modelos empresariales.

Ámbito digitalización

1. Buscar iniciativas que lleven la cobertura a zonas rurales.
2. Fomentar la agilidad burocrática y la digitalización.

DOCUMENTO DESARROLLADO POR

RuralBridge



Ayuntamiento de
CARCABUEY



Diputación
de Córdoba

